





# 1. Änderung des Bebauungsplanes

Wasserstücker

## HEIDENROD - HUPPERT

(Änderung gemäß § 13 BBauG)

### FESTSETZUNGEN

-  Grenze des Änderungsbereiches
-  Grenze untersch. Nutzung
-  Baugrenze
- FfG Fläche für Gemeinbedarf (BÜRGERHAUS)
-  Parkfläche
- O offene Bauweise
- II 2 Geschosse maximal (TRAUFHÖHE max. ....m)
- 0.4 GRZ - Grundflächenzahl
- 0.8 GFZ - Geschossflächenzahl

im übrigen gelten die textlichen Festsetzungen des genehmigten Bebauungsplanes v. 2.12.1971 auch für diese Änderung weiter.

Beschluss der Gemeindevertretung zur Aufstellung des Bebauungsplanes am 27. März 1980. Die öffentliche Auslegung wurde am 3. Apr. 1980 ortsüblich bekanntgemacht. Heidenrod, den 15. 8. 80

(Richter)  
Bürgermeister

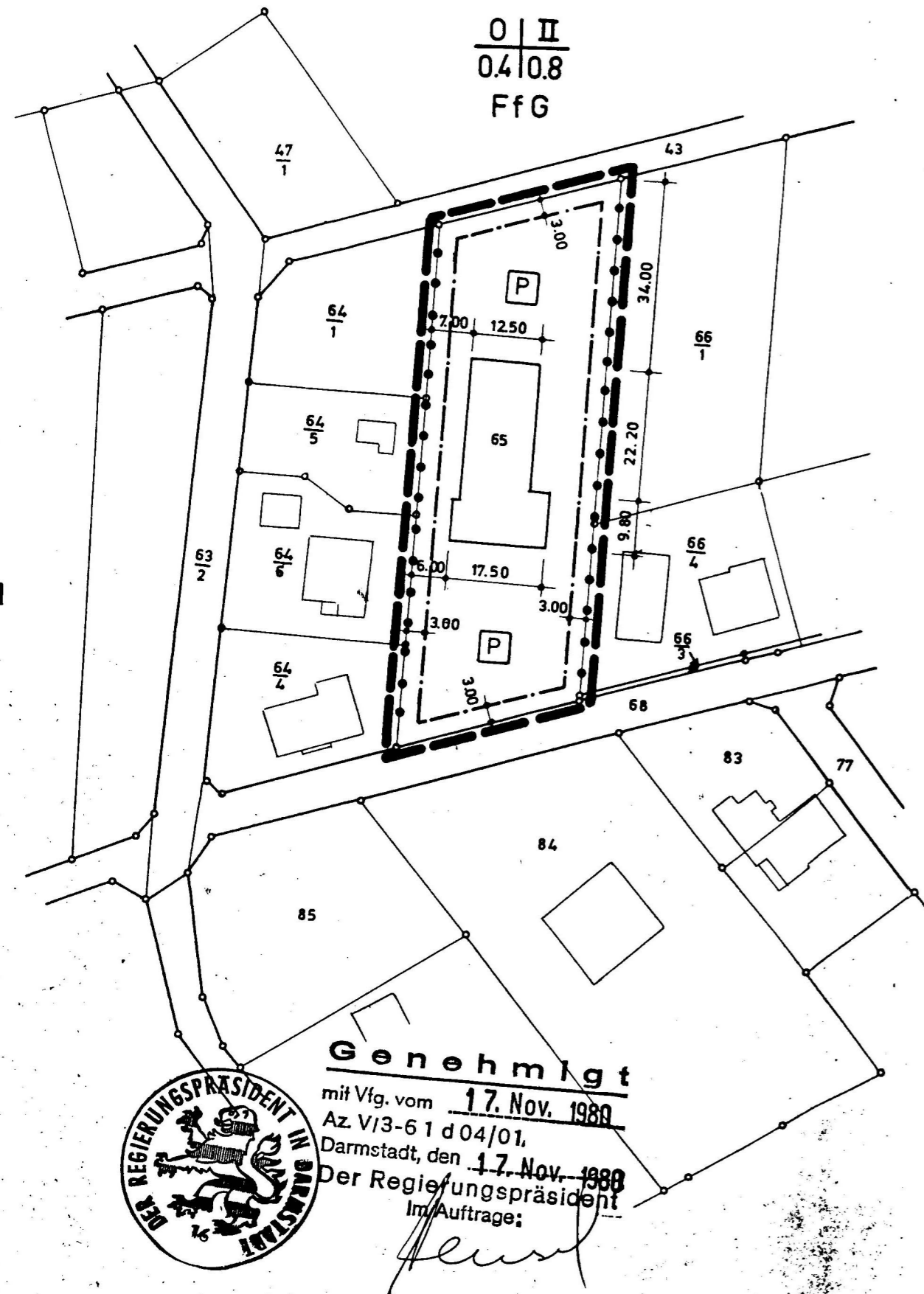
Die Gemeindevertretung der Gemeinde Heidenrod hat am 13. Juni 1980 gem. § 10 BBauG diesen Bebauungsplan als Satzung beschlossen. Heidenrod, den 15. 8. 80

(Richter)

Gem. § 2 BBauG erfolgte die öffentliche Auslegung auf die Dauer eines Monats in der Zeit v. 21. Apr. - 21. Mai 1980. Die Bürgerbeteiligung wurde am 7. Mai 1980 durchgeführt. Heidenrod, den 15. 8. 80

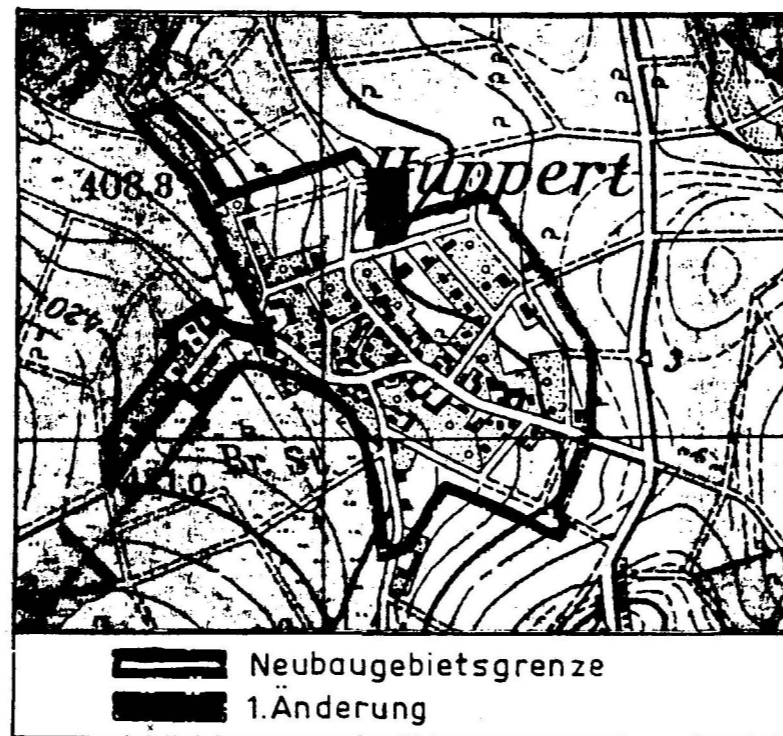
(Richter)  
Bürgermeister

Der Bebauungsplan ist gem. § 11 BBauG mit Verfügung vom Az.: genehmigt worden. Darmstadt, den



Die Eigentümer der benachbarten und von der Planänderung betroffenen Grundstücke, sowie die erforderlichen Träger öffentlicher Belange wurden gehört.

Bedenken und Anregungen sind - nicht - folgende - eingegangen



**Genehmigt**

mit VfG. vom 17. Nov. 1980  
Az. V13-61 d 04/01,  
Darmstadt, den 17. Nov. 1980  
Der Regierungspräsident  
Im Auftrage;



FL. 1