



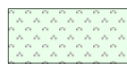



# HEIDENROD - DICKSCHIED

## Bebauungsplan AUF DER GEWANN 2 / BESTANDSPLAN



### LEGENDE

gemäß der Kompensationsverordnung vom 26. Oktober 2018

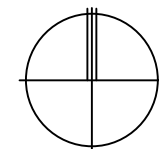
-  **EINZELBAUM** Laubbaum / Nadelgehölz einh. standortgerecht / Biotoptyp 04.110/ 34P je m2 zusätzlich
-  **GEBÜSCHE** frischer Standort / Biotoptyp 02.200/ 39P / 216m²
-  **WIESE** int. genutzt / Biotoptyp 06.350/ 21P / 1.415m²
-  **WASSERDURCHL., BEGRÜNTE, BEFESTIGTE FLÄCHE** / Biotoptyp 10.540/ 7P / 104m²
-  **GELTUNGSBEREICH** Gesamtgröße ca. 1.735 m2
-  **F1** Fotostandort

### BAUMKATASTER

Nr.	Art	Stu ca. cm	KD Ca. m	Höhe Ca. m	Vitalität Ca. %	Anmerkung
1	Weide	3x110	12	10	90	Solitärbaum
2	Kiefer	95	5	6	90	
3	Pappel	33	3	6	85	
4	Sorbus	12	1	2	95	Neupflanzung
5	Kiefer	110	8	7	95	
6	Pappel	38	4	5	95	
7	Pappel	30	1	3	95	
8	Kiefer	110	8	8	95	
9	Kiefer	45	3	3	90	Krone fehl entwickelt
10	Pappel	80	4	6	90	
11	Birke	80	4	6	90	
12	Kiefer	90	7	6	90	



DATUM	ÄNDERUNG	BEARBEITER



### HEIDENROD - DICKSCHIED BEBAUUNGSPLAN AUF DER GEWANN 2

PROJEKT-NR. : 33.21  
 PLAN-NR. : 4  
 MASSSTAB : 1:1.000  
 DATUM : 26.03.2021  
 GRÖSSE : DIN A3  
 BEARBEITER : SU

VORENTWURF

PLANUNGSBÜRO  
HENDEL + PARTNER

STÄDTBAU- UND LANDSCHAFTSARCHITEKTEN  
GUSTAV-FREYTAG-STRASSE 15  
TELEFON 0611.30 01 23  
65189 WIESBADEN  
FAX 0611.30 41 05