

Gemeinde Heidenrod



An die Mitglieder
des Gemeindevorstandes

Einladung

Ich lade Sie zu einer **Sitzung des Gemeindevorstandes** ein.

Sitzungstermin: Montag, 29.08.2022, 09:00 Uhr
Raum, Ort: Sitzungszimmer Rathaus, Heidenrod-Laufenselden

Tagesordnung I

- 1 Eröffnung, Begrüßung und Feststellung der Beschlussfähigkeit
- 2 Mitteilungen

Tagesordnung II

- 3 Persönliche und personelle Angelegenheiten
- 4 Wandererhütte Atzmann im WisperTrail System, Dickschied; Errichtung Blockhaus XII/133
- 5 Einbringung Haushalt 2023
Feststellung Haushalt 2023 XII/131

Mit freundlichen Grüßen

Diefenbach, Volker
Vorsitzende/r



Niederschrift

Sitzung der Straßensanierungskommission

Sitzungstermin: Montag, 18.07.2022

Sitzungsbeginn: 18:05 Uhr

Sitzungsende: 20:05 Uhr

Raum, Ort: „Limeshalle“, Heidenrod-Huppert

Anwesend

Vorsitz

Diefenbach, Volker SPD Anwesend

Mitglieder

Hartenfels, Jens SPD Anwesend ab 18:45 Uhr

Minor, Karlheinz FWH Anwesend

Bach, Benno SPD Anwesend

Jaschko, Moritz SPD Anwesend

Baureis, Michael FWH Anwesend

Bornmann, Marius FWH Anwesend

Martin, Frank CDU Anwesend

Labonté, Renate GRÜNE Anwesend

Schmitt, Marc AfD Anwesend

Müller, Stefan FDP Anwesend

Schriftführung

Kaufmann, Monika Anwesend

Abwesend

Mitglieder

Gerheim, Nikolai CDU Entschuldigt

Gäste:

Dr. Zirfas, Jochen (Institut für Geotechnik)

Tag-Spieß, Christine (Ingenieurbüro Lang, i.V. Herr Jurka)

Gerk, Daniel (Verwaltung FBII – Gemeinde Heidenrod)

Tagesordnung

Tagesordnung

- 1 Eröffnung, Begrüßung und Feststellung der Beschlussfähigkeit
- 2 Vortrag Herr Zirfas; Untersuchung Mozartstraße / Beethovenstraße aus 2020
- 3 Vortrag Herr Jurka; Ingenieurbüro Lang
- 4 Vorstellung der geplanten Straßensanierung bis 2028
- 5 Verschiedenes

Niederschrift

Tagesordnung

1 Eröffnung, Begrüßung und Feststellung der Beschlussfähigkeit

Herr Bürgermeister Diefenbach eröffnet um 18:05 Uhr die Sitzung, begrüßt alle Anwesenden und stellt die „Beschlussfähigkeit“ fest.
Es waren 9 Mitglieder der Kommission anwesend (ab 18:45 Uhr 10 Mitglieder).

2 Vortrag Herr Zirfas; Untersuchung Mozartstraße / Beethovenstraße aus 2020

Herr Diefenbach stellt den Gastredner Herrn Dr. Zirfas vor und bittet darum, dass zunächst beide Vorträge gehalten werden sollten und im Anschluss eine allgemeine Fragerunde stattfindet.

Herr Dr. Zirfas erläutert seinen geologischen Untersuchungsbericht zur Mozart- und Beethovenstraße aus dem Jahr 2020. (Der Vortrag ist dem Protokoll als Anlage I beigelegt.)

3 Vortrag Herr Jurka; Ingenieurbüro Lang

Herr Diefenbach stellt die Gastrednerin Frau Tag-Spieß des Ingenieurbüro Lang vor, die in Vertretung für Herrn Jurka an der Kommissionssitzung teilnimmt.

Frau Tag-Spieß erläutert am Beispiel der derzeit laufenden Straßensanierungsmaßnahmen in Kemel, weshalb sich in diesem Fall für eine grundlegende Sanierung der Straßen entschieden wurde. (Der Vortrag ist dem Protokoll als Anlage II beigelegt.)

Im Anschluss an den 2. Vortrag startete eine rege Frage- und Diskussionsrunde, bei der sich folgende Schwerpunkte herauskristallisiert haben:

- 1) Die Kommission stellt fest, dass es im Gemeindegebiet Straßen gibt, die aufgrund des Aufbaus und der überalterten Medienleitungen (Kanal und/oder Wasser) Grundhaft saniert werden müssen.
- 2) Die Bürgerbeteiligung bei einer solchen Sanierungsmaßnahme sollte frühzeitiger und ausführlicher erfolgen.
- 3) Es sollen im kommenden Jahr Haushaltsmittel für die Erfassung der Gemeindestraßen bereitgestellt werden, bei denen eine Oberflächensanierung zur Lebenszeitverlängerung möglich ist.

Danach wurden beide Gastredner verabschiedet und verließen die Sitzung.

4 Vorstellung der geplanten Straßensanierung bis 2028

Herr Bürgermeister Diefenbach trägt die Aufstellung der Verwaltung zu den augenscheinlich zu Sanierenden Gemeindestraßen vor.

Nach einer kurzen Debatte aller beteiligter wird durch die Kommission festgehalten, dass die tabellarische Aufstellung der Straßen zur besseren Übersicht neu gegliedert werden soll und diese ggf. in einer vereinfachten Version, jährlich aktualisiert für alle Bürger veröffentlicht wird.

(Der aktualisierte Vortrag ist dem Protokoll als Anlage III beigefügt.)

5 Verschiedenes

Die Verwaltung berichtet, dass eine erste Kontaktaufnahme mit der Gemeinde Rednitzhembach erfolgte und ein Ortstermin etwa Mitte September avisiert wurde. Zur genauen Terminierung wird die Verwaltung eine „Doodle“ Abfrage starten, um den Ortstermin organisieren zu können.

Gegen 20:00 Uhr schließt Herr Diefenbach die Sitzung und bedankt sich bei allen Beteiligten

Heidenrod, 22.07.2022
den _____

Vorsitz:

Schriftführung:

Diefenbach, Volker

Kaufmann, Monika

Straßeninstandsetzung im Dünnbettverfahren (DBV)



INSTITUT FÜR GEOTECHNIK

DR. JOCHEN ZIRFAS GMBH & CO. KG

Heidenrod, 18.07.2022

Zielsetzung der Instandsetzung im DBV

- Beseitigung von Unebenheiten (bspw. Spurrillen)
- Beseitigung von Netzkissen
- Beseitigung von Ausbrüchen
- Erhöhung der Griffigkeit



Unterschiedliche Verfahren des DBV

- Kaltbauweise (DKS)
- Heißbauweise (DSH)



Kaltbauweise

- Zusammensetzung: Gesteinskörnung, hochmodifizierte Bitumenemulsion, Wasser, Zement
- Einbaustärke ca. 1 cm
- Abbindezeit bis zu 30 Minuten



Heißbauweise

- Zusammensetzung: Gesteinskörnung, Straßenbaubitumen
- Einbaustärke ≤ 2 cm
- Auskühlzeit bis zu 10 min



Technische Vorgaben und Richtlinien

- ZTV BEA-StB 09/13 – Zusätz. Techn. Vertragsbedingungen und Richtlinien für die Bauliche Erhaltung von Verkehrsflächenbefestigungen – Asphaltbauweisen
- TLG Asphalt-DSK-StB 98/03 – Techn. Lieferbedingungen für Asphalt im Straßenbau Teil: Güteüberwachung, Teil: Mischgut für Dünne Schichten im Kalteinbau
- TLG Asphalt-OB-StB – Techn. Lieferbedingungen für Asphalt im Straßenbau Teil: Güteüberwachung, Teil: Ausführung von Oberflächenbehandlungen
- TL Gestein-StB 04 – Technische Lieferbedingungen für Gesteinskörnungen im Straßenbau
- DIN EN 13043 – Gesteinskörnungen
- TL BE-StB 07 – Technische Lieferbedingungen für Bitumenemulsionen
- RStO 12: Richtlinien für die Standardisierung des Oberbaus von Verkehrsflächen, Ausgabe 2012



Vorgaben an die Unterlage gem. Punkt 1.3.3 der ZTV BEA-StB

Für die Wahl der Dicke und Anordnung der Schichten beim Rückformen, beim Ersatz einer Asphaltdeckschicht und bei der Erneuerung sind die „Richtlinien für die Standardisierung des Oberbaus von Verkehrsflächen“ (RStO) und/oder die ZTV Asphalt-StB 07/13, Abschnitt 1.3 zu beachten, sofern in den nachfolgenden Abschnitten aus bau- und/oder verfahrenstechnischen Gründen keine abweichenden Regelungen getroffen werden.



Vorgaben an die Unterlage gem. Punkt 3.5.1 der ZTV BEA-StB

Erneuerung ist die Wiederherstellung des Gebrauchswertes einer Verkehrsflächenbefestigung durch Aufbringen neuer Schichten auf die vorhandene Befestigung oder Teilen davon oder durch den Ersatz entsprechender Schichten.

Nach den RStO 12, Abschnitte 4.3 bis 4.6 wird unterschieden zwischen:

- Erneuerung bei vollständigem Ersatz der vorhandenen Befestigung*
- Erneuerung bei teilweisem Ersatz der vorhandenen Befestigung*
- Erneuerung auf der vorhandenen Befestigung.*



RStO – 4.5 Erneuerung von Fahrbahnen

Sind tiefer greifende Schäden zu beseitigen, die einen Teilausbau der vorhandenen Befestigung erforderlich machen, so ist die Dicke der einzubauenden Schichten in Abhängigkeit von der Art und dem Zustand der Schicht auf der neu aufzubauen ist, in Anlehnung an die Tafeln 1 bis 4 festzulegen (siehe Anhang 2, Beispiel 8).

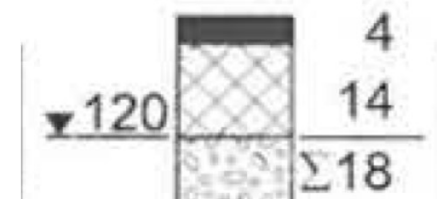
Eine Erneuerung mit teilweiseem Ersatz der vorhandenen Befestigung kann nur dann erfolgen, wenn die im Oberbau verbleibenden Schichten geeignet, insbesondere ausreichend tragfähig und eben sind (siehe Abschnitt 4.1.4).



Gebundener Oberbau

Gemäß RStO 12, Tafel 1, Zeile 1 für die Belastungsklasse BK1,0

Bk1,0			
> 0,3 - 1,0			
45	55	65	75



Festgestellte Schichtstärke des Asphalts

	Entnahme- stelle	Stärke (cm) „IST- ZUSTAND“	Stärke (cm) „SOLL- ZUSTAND“	Δ „IST-SOLL- Vergleich“ (cm)
Mozart- straße	RKS 1	13	18	-5
	RKS 2	10	18	-8
Beethoven- straße	RKS 3	6	18	-12
	RKS 4	8	18	-10



Mozartstraße



18.07.2022



Beethovenstraße



18.07.2022



RStO – 4.2 Dicke des frostsicheren Oberbaus

Die erforderliche Dicke des frostsicheren Oberbaus der Befestigung für die Erneuerung ist in Anlehnung an die entsprechenden Festlegungen im Abschnitt 3.2 zu ermitteln.

Ergibt sich eine größere Dicke des frostsicheren Oberbaus, als durch die Befestigung nach erfolgter Erneuerung gewährleistet wäre, so ist unter Berücksichtigung der frostsicheren Schichten der vorhandenen Befestigung die Dicke der aufzubringenden Schichten entsprechend zu erhöhen.

...

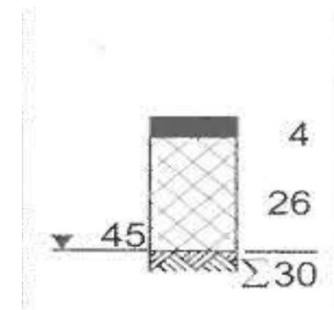


RStO – 4.2 Dicke des frostsicheren Oberbaus

...

Frostschutzmaßnahmen können entfallen, wenn die Gesamtdicke der Schichten mit Bindemitteln nach erfolgter Erneuerung der in der Tafel 4 ausgewiesenen Dicke des vollgebundenen Oberbaus entspricht. Frostschutzmaßnahmen sind ebenfalls nicht erforderlich, wenn vorhandene Schäden nicht auf mangelnde Frostsicherheit zurückzuführen sind und die zukünftige Verkehrsbelastung in höchstens eine Belastungsklasse höher als bisher einzuordnen ist.

Bk1,0
> 0,3 - 1,0



Frostsicherheit gemäß RStO 12 für die Belastungsklasse Bk1,0

Belastungsklasse nach RStO 12		Bk3,2 – Bk1,0
Mindestdicke des frostsicheren Straßenaufbaus [cm]		60
Mehr- und Minderdicken nach RStO 12 aufgrund der örtlichen Verhältnisse [cm]	Frosteinwirkung	+5
	Kleinräumige Klimaunterschiede	<u>±</u> 0
	Wasserverhältnisse	<u>±</u> 0
	Lage der Gradiente	<u>±</u> 0
	Entwässerung der Fahrbahn	-5
Stärke des frostsicheren Oberbaus [cm]		60



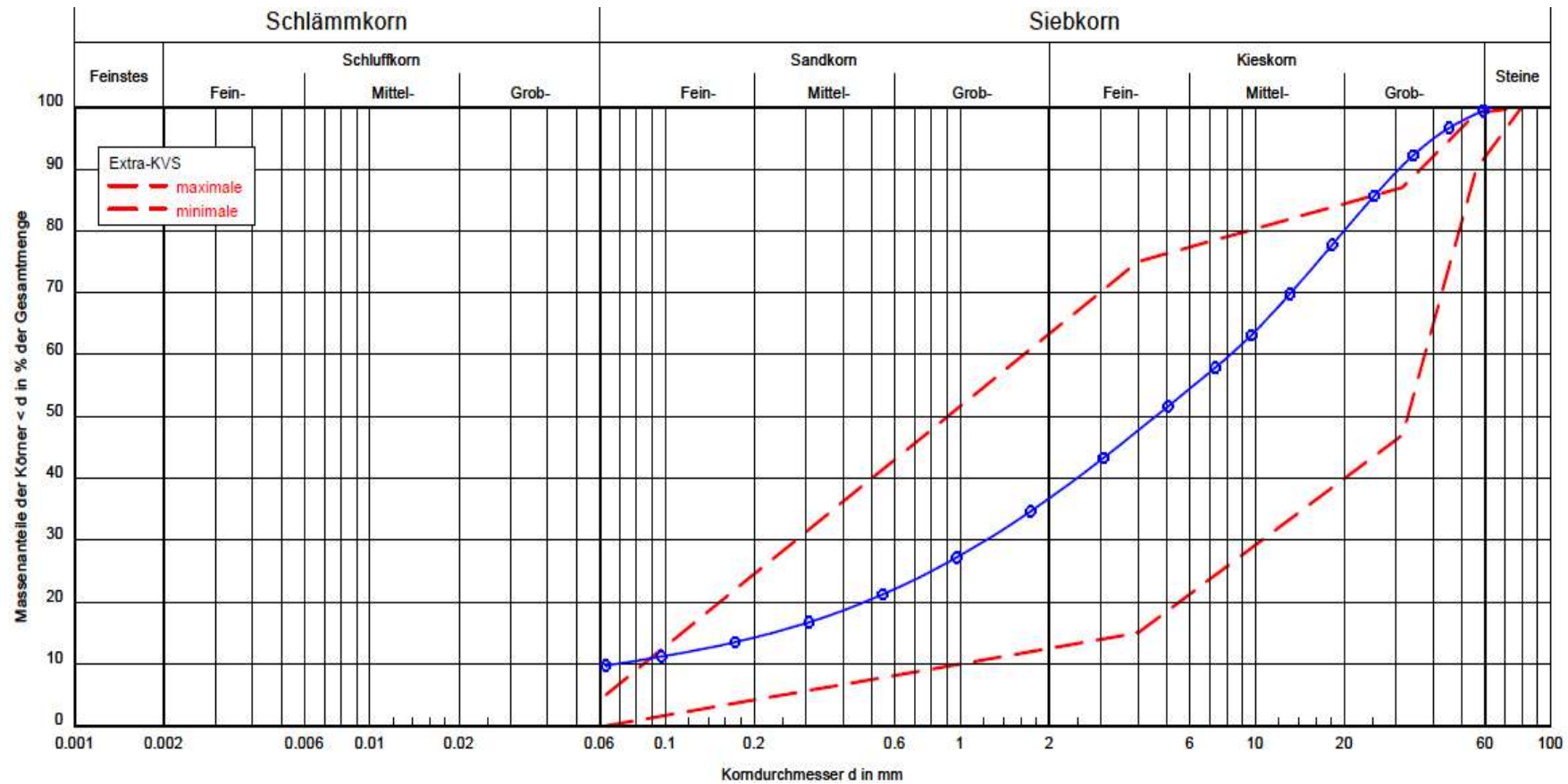
Schichtstärke der Forstschutzschicht

Gemäß RStO 12 muss der Gesamtaufbau aus gebundenem und ungebundenem Aufbau mindestens 60 cm entsprechen.

	Prüfposition	Schichtstärke (cm) „IST-ZUSTAND“	Schichtstärke (cm) „SOLL-ZUSTAND“	Δ „IST-SOLL-Vergleich“ (cm)
Mozartstraße	RKS 1	17	42	-25
	RKS 2	30	42	-12
Beethoven- straße	RKS 3	34	42	-8
	RKS 4	32	42	-10



Qualität der Frostschutzschicht



18.07.2022



Fazit

Warum ist eine Sanierung im Dünnbettverfahren in der Mozartstraße und Beethovenstraße nicht sinnvoll?

1. Die bestehende Asphaltdecke ist um 5 cm bis 12 cm zu verstärken. Ob dies höhenteknisch hinsichtlich der Andienung an die bestehenden Wohnhäuser sowie unter Berücksichtigung von Schächten und sonstigen Einbauten umsetzbar ist, muss planseits geprüft werden.
2. Der ungebundene Oberbau weist sowohl quantitative als auch qualitative Defizite auf.
3. Auf der Oberkante Frostschutzschicht ist von keiner ausreichenden Tragfestigkeit gemäß RStO 12 auszugehen.





Christian-Ferdinand Zirfas
Institut für Geotechnik
Dr. Jochen Zirfas GmbH & Co. KG
Egerländer Straße 44
65556 Limburg-Staffel

Danke für Ihre
Aufmerksamkeit



Gemeinde Heidenrod

- Ortsteil Kemel -

Am Backhaus / Zur Bleiche / Rheingauer Weg

Grundhafter Straßenausbau

(Stand 18. Juli 2022)



Umfang / Lage

Projektvorstellung und Maßnahmenumfang

Der Ausbau erstreckt sich innerhalb des Straßenvollausbaubereiches der Straßen „Am Backhaus“ und „Zur Bleiche“ sowie einem Teilstück „Rheingauer Weg“ auf einer Gesamtlänge von rd. 250 m.

Hauptkanal und Anschlussleitungen

⇒ Grundlage „Schadensplan Kanal“ vom Dezember 1995
(erstellt von mkw wasser + umwelt)

⇒ Hauptkanal: Betonfalzrohre DN 300



Falzrohre – Baulänge: 1,00 m

⇒ Anschlussleitungen: Beton-/Steinzeugrohre



**Stutzen
nicht fachgerecht**



**Scherben-
bildung**

Wasserleitung und Anschlussleitungen DN 65 / 80 / 100 GG

**Vorhandene Wasserleitungen
(Alter: 50 – 60 Jahre)**

Straßenzustand / Straßenaufbau



⇒ Ausbaustrecke: rd. 250 m

⇒ Gesamt-
ausbaufläche: rd. 1.250 m²



Geotechnische Berichte

vom 30.06.2021 des Instituts für Geotechnik Dr. Jochen Zirfas GmbH & Co. KG

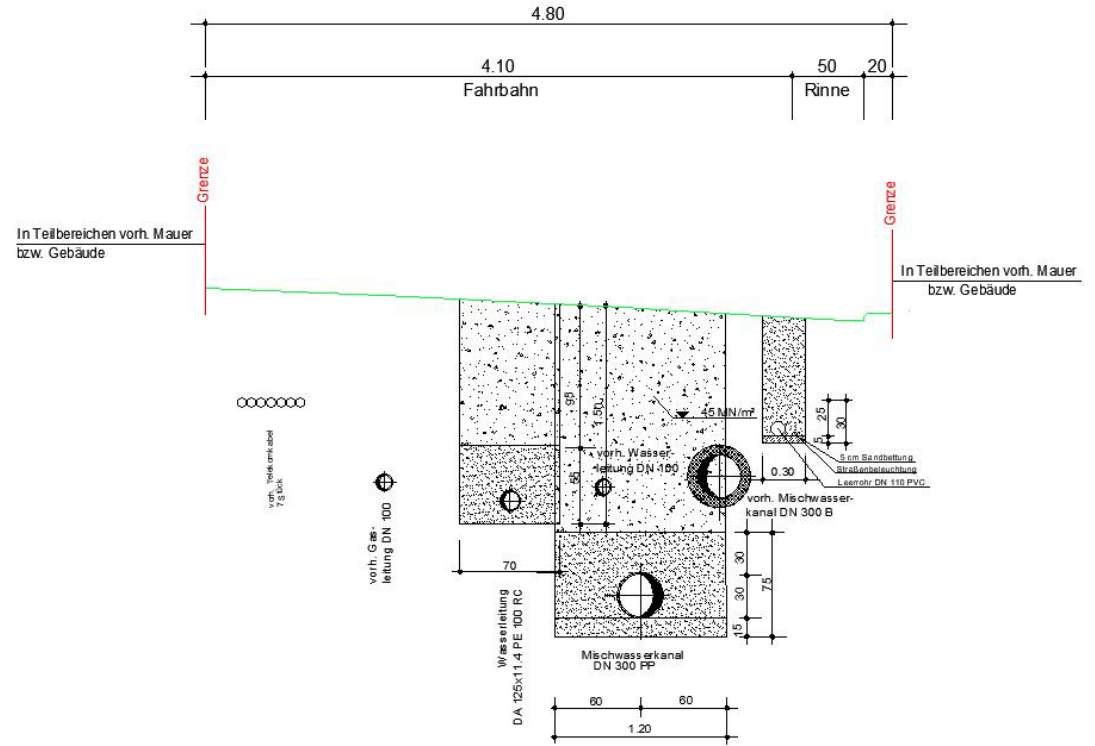
Es wurden sowohl quantitative als auch qualitative Defizite
im gebundenen (Asphaltoberbau)
und ungebundenen (Frostschutz) Oberbau
gegenüber den derzeit gültigen Normen und Richtlinien festgestellt, sodass aus
geotechnischer Sicht eine grundhafte Erneuerung des Oberbaus erforderlich ist.

- | | |
|-------------------------|-------------------------------------------------------------------|
| - Asphaltoberbau: | Soll: 18 cm |
| | Ist: zwischen 3 cm und 15 cm
(3 / 7 / 10 / 3 / 15 / 7 / 13 cm) |
| - Ungebundener Oberbau: | Soll: 42 cm |
| | Ist: 27 / 13 / 10 / 17 / 15 / 13 / 47 cm |
| - Normgerechter Aufbau: | d = 60 cm |

Regelprofil

Am Backhaus - Bestand

Profil A - A "Am Backhaus"
bei Station 0+031.00m



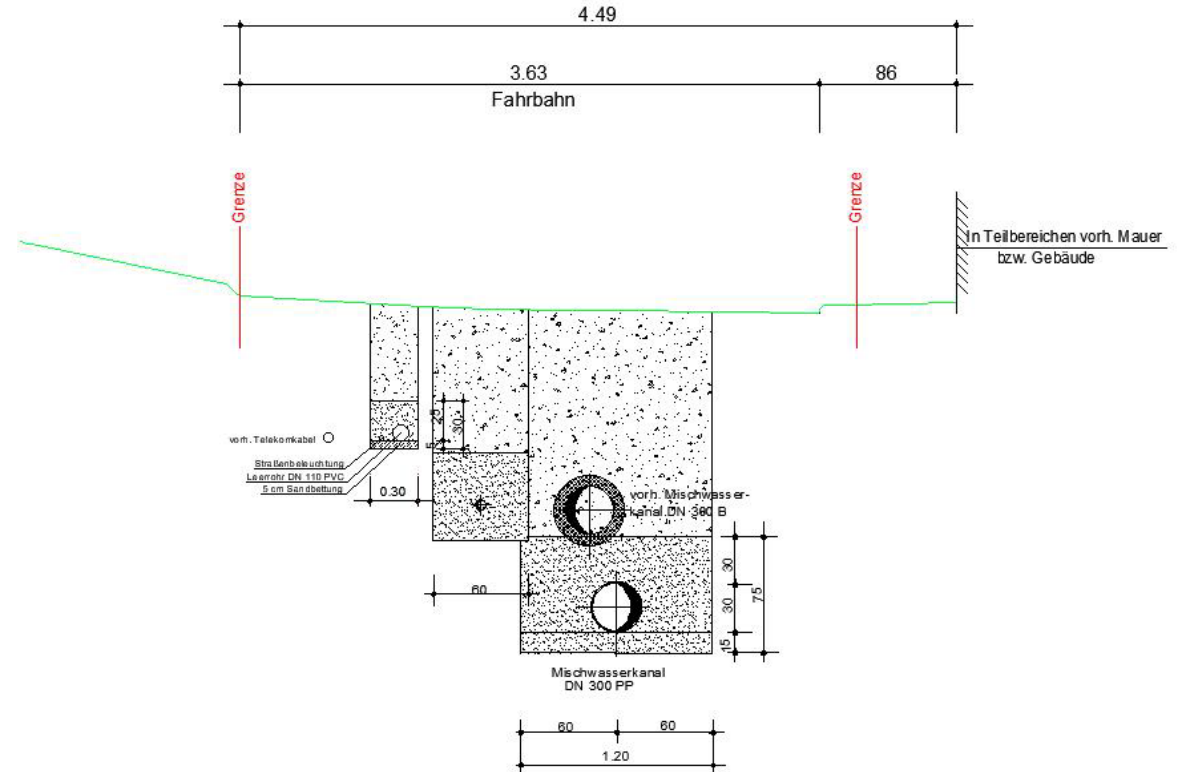
Regelprofil Zur Bleiche Bestand

Im Bereich der Ver- und Entsorgungsleitungen werden die Kosten für Oberflächenaufbruch und Wiederherstellung zu 100 % von der Gemeinde übernommen.

≙ rd. 430 m² im Kanal- und Wasserleitungsgraben

von insgesamt rd. 1.250 m² Gesamtfläche

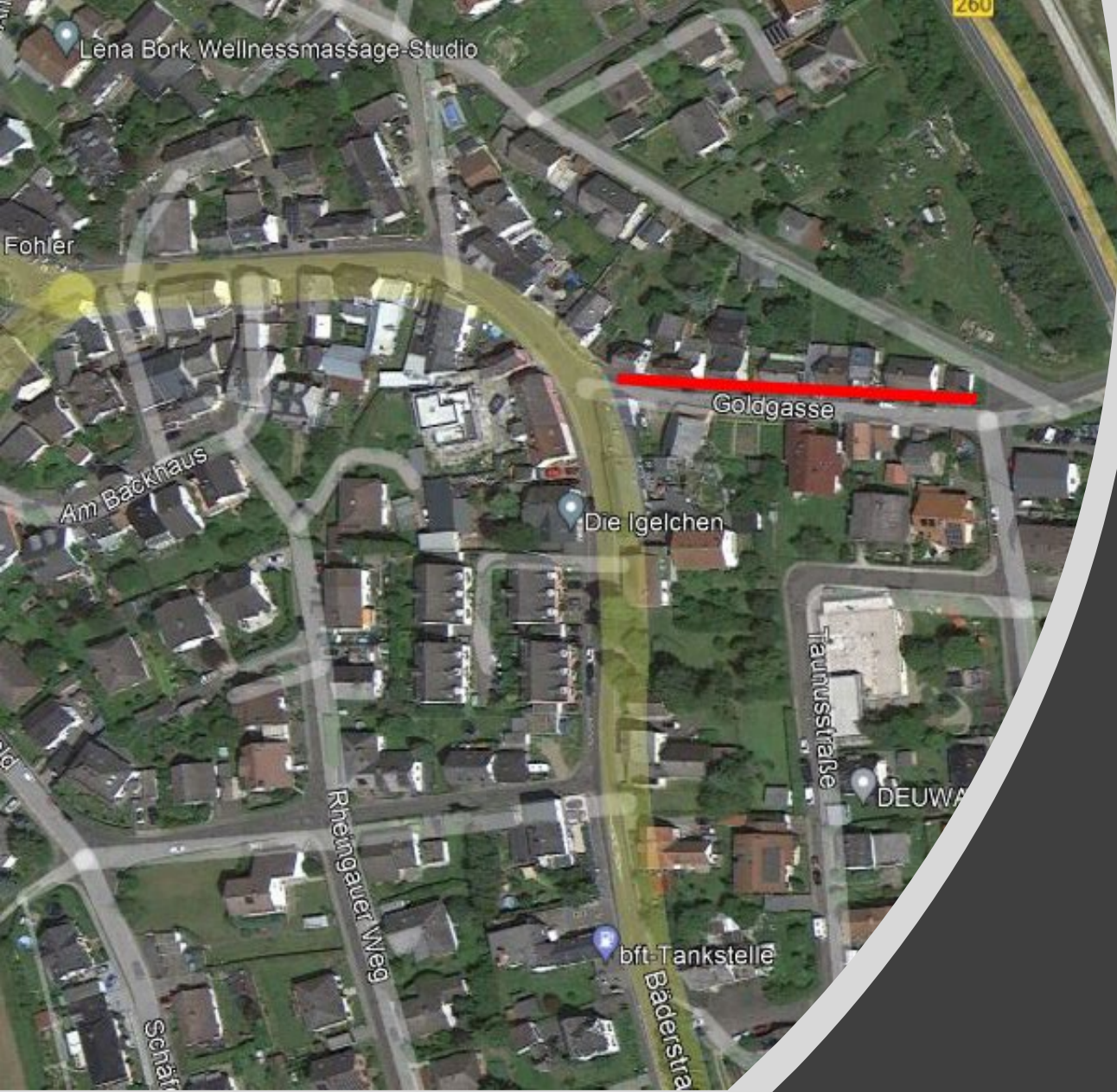
Profil D - D "Zur Bleiche"
bei Station 0+021.00m



Ergebnis

Aufgrund des unzureichenden, nicht regelgerechten Straßenaufbaus, dem baulichen Zustand der Kanäle und der Anschlussleitungen sowie der veralteten Wasserleitungen ist aus wirtschaftlichen Gründen sowie der Nachhaltigkeit der grundhafte Straßenausbau zu empfehlen.

Bei gemeinsamer Durchführung des grundhaften Straßenausbaus mit Kanal- und Wasserleitungsarbeiten ergeben sich für die Anlieger Kosteneinsparungen für die Baustelleneinrichtung, Verkehrssicherung und Straßenbauarbeiten.



Ausblick “Goldgasse” Lage und Umfang

Länge: rd. 140 m


Straßenfläche: rd. 1.100 m²

Straßenzustand

Aufgrund der Bestandsdokumentation sowie der Ergebnisse des geotechnischen Berichts ergibt sich eine vergleichbare Situation wie zuvor für die Straßen “Am Backhaus / Zur Bleiche / Rheingauer Weg” beschrieben.

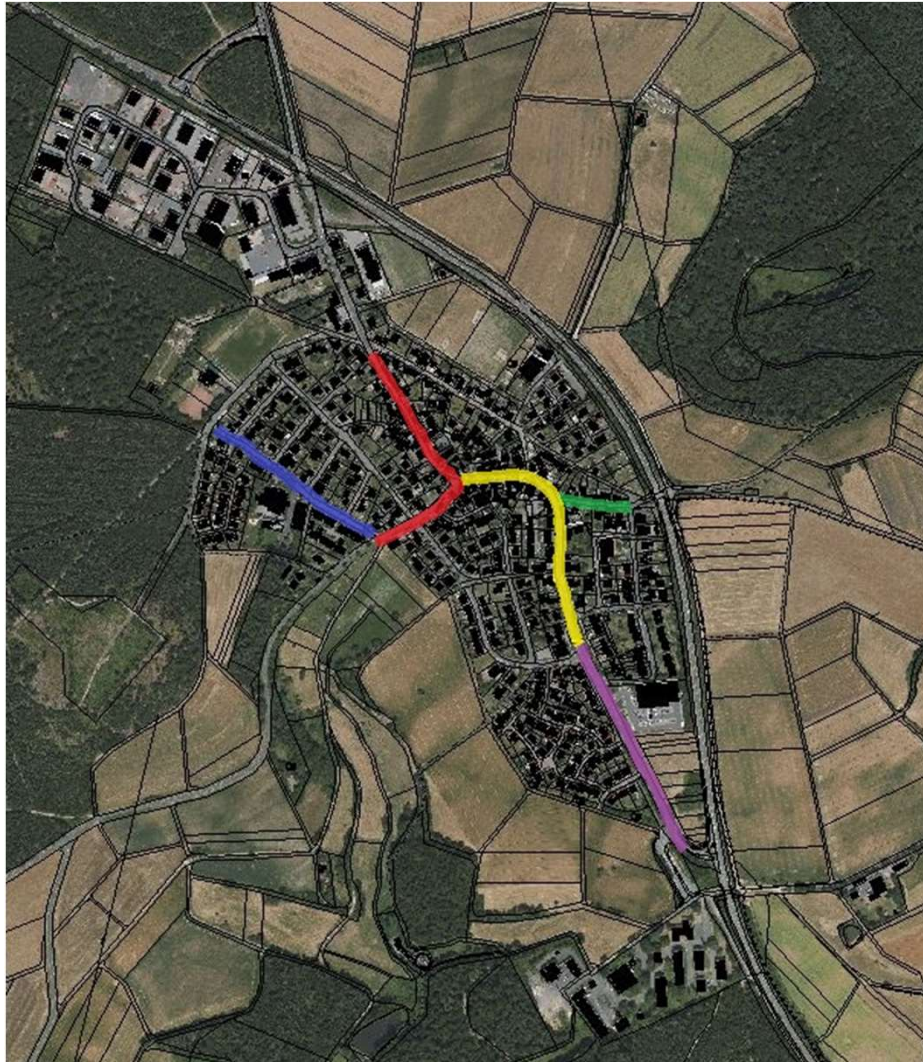
Gemeinde Heidenrod
Rathausstraße 9
65321 Heidenrod-Laufenselden


Aufstellung einer Prioritätenreihung der zu sanierenden bzw. zu erschließenden Gemeindestraßen



Arbeitskreis Straßensanierungskommission

Vorläufige Liste der augenscheinlich
sanierungsbedürftigen Ortsstraßen



- Goldgasse 
- Ortsdurchfahrt L 3455
(Springener Straße / nördli. Bäderstraße) 
- Innerörtliche Bäderstraße
(Gemeindestraße)
 - 1. Bauabschnitt 
 - 2. Bauabschnitt 
- Dr.-Karl-Herrmann-May-Straße 

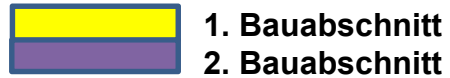
- Grundhafte Erneuerung der “Goldgasse“
(vsl. 2023)



- Grundhafte Erneuerung der Ortsdurch-
fahrt L 3455 (“Springener Straße“
und der nördli. “Bäderstraße“)
in Kooperation mit Hessen Mobil
(vsl. 2024/2025)

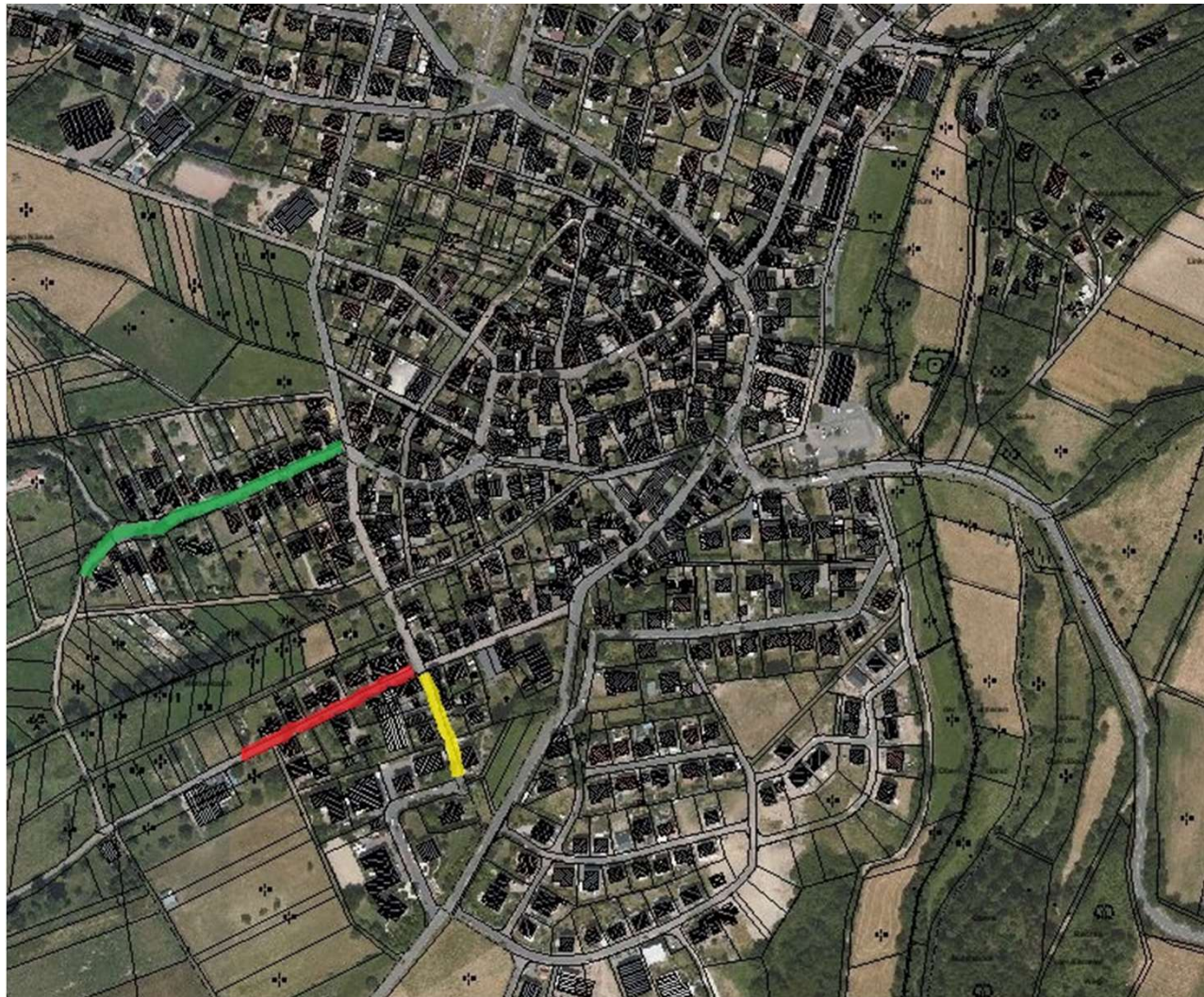


- Ausbau der innerörtlichen (südlichen) Bäderstraße (vsl. 2026/2027)
Verkehrsinfrastrukturförderung zum Rückbau der alten Bundesstraße



- Sanierung der "Dr.-Karl-Herrmann-May-Straße" (vsl. 2028)





- Gronauer Weg

- Rudolf-Dietz-Straße

- Hüttenbachstraße


- Ausbau/Erschließung des
“Gronauer Weg“

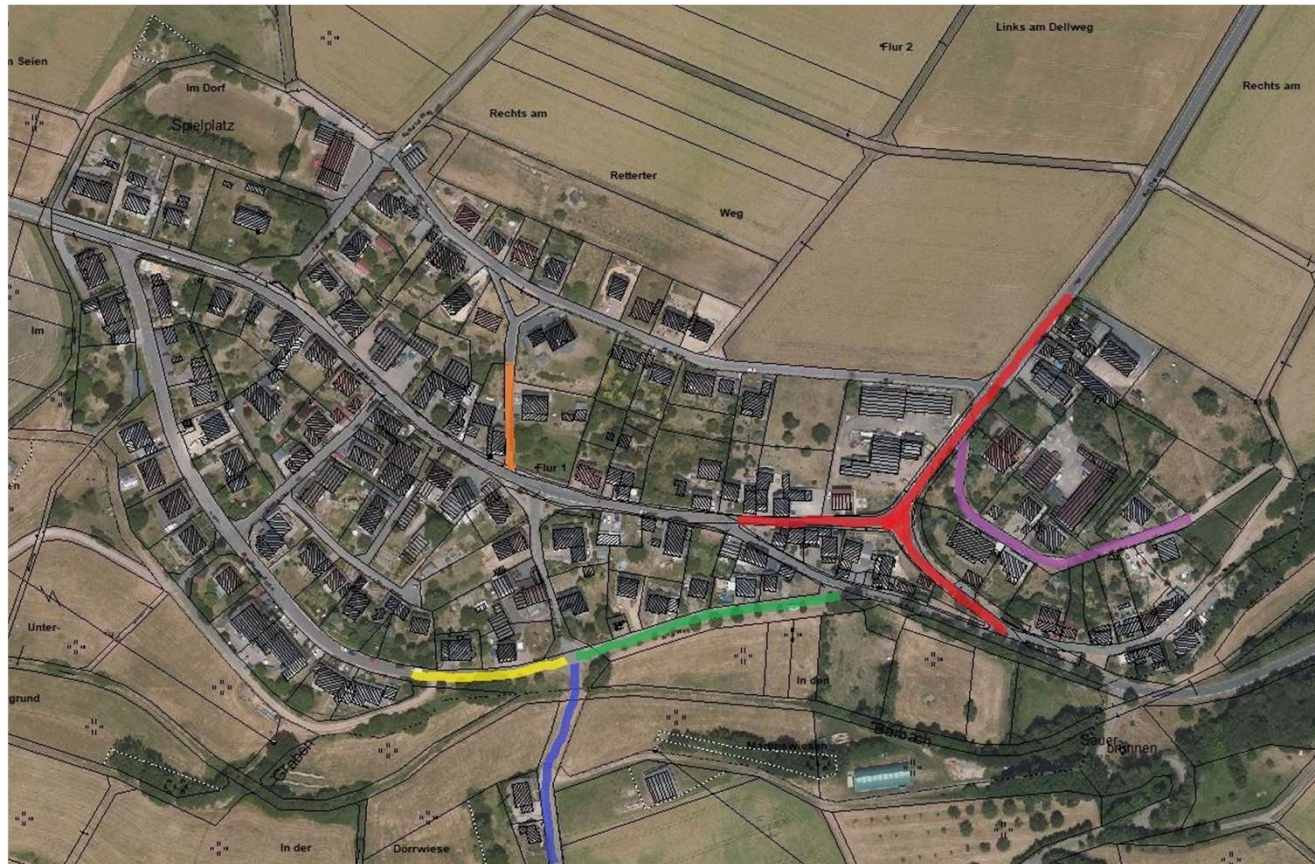


- Ausbau/Erschließung der
“Rudolf-Dietz-Straße“ (Hsnr. 42 – 63)



- **Ausbau/Erschließung der südli. "Hüttenbachstraße"**





- Ortsdurchfahrt, K 678
Am Dellweg / Dorfstraße /
Grebertstraße



- Brombeerweg



- Panoramastraße



- Alter Weg



- Altenbergweg



- Retterter Weg



- **Ausbau/Erschließung der Ortsdurchfahrt K 678 (“Am Dellweg“ / “Dorfstraße“ / “Grebertstraße“) in Kooperation mit dem RTK (vsl. 2026)**



- **Erschließung des “Brombeerweg“**



- Erschließung der
"Panoramastraße" (Hsnr. 26/28)



- Erschließung des "Alter Weg"

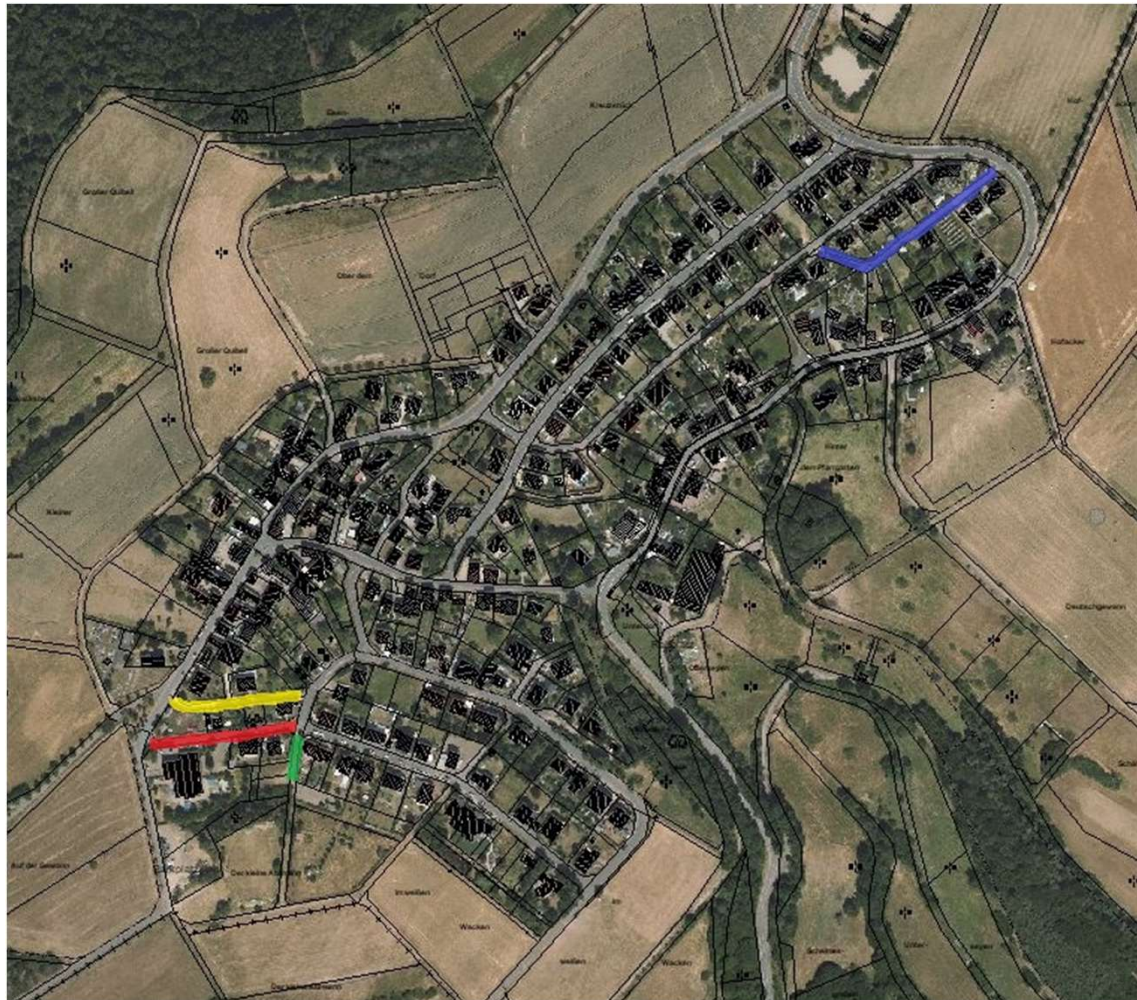


- Erschließung des “Altenbergweg“



- Sanierung des “Retterter Weg“





- Am Dorfgemeinschaftshaus



- Zum Kleinen Atzmann



- Sperlingsweg



- Auf dem Hof



- **Ausbau der Straße
“Am Dorfgemeinschaftshaus“**



- **Erschließung / Gehweganlage
“Zum Kleinen Atzmann“**

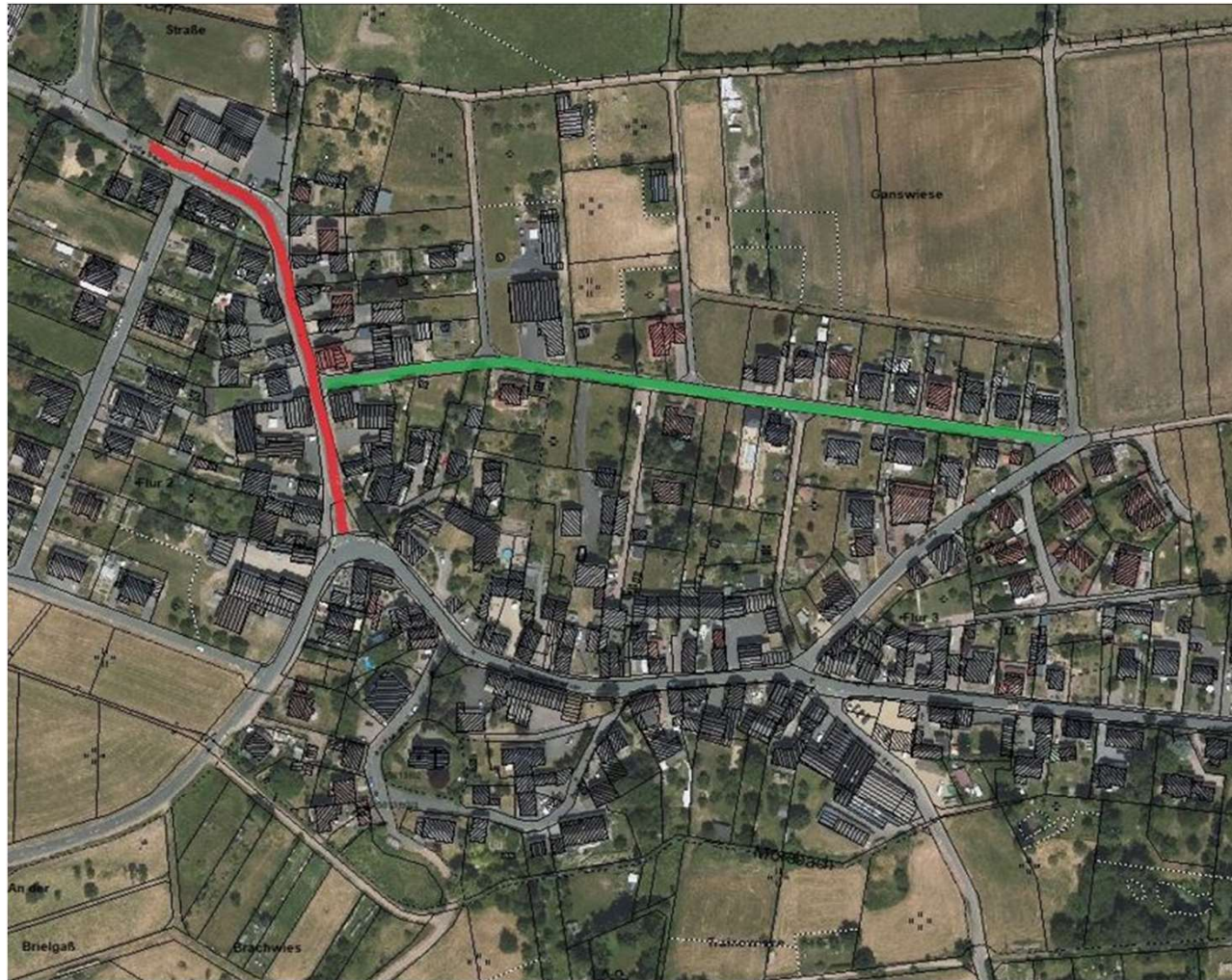


- Erschließung des “Sperlingsweg“



- Erschließung der Straße “Auf dem Hof“





- Ortsdurchfahrt, K 614
Auf der Schanz



- Siedlungsstraße



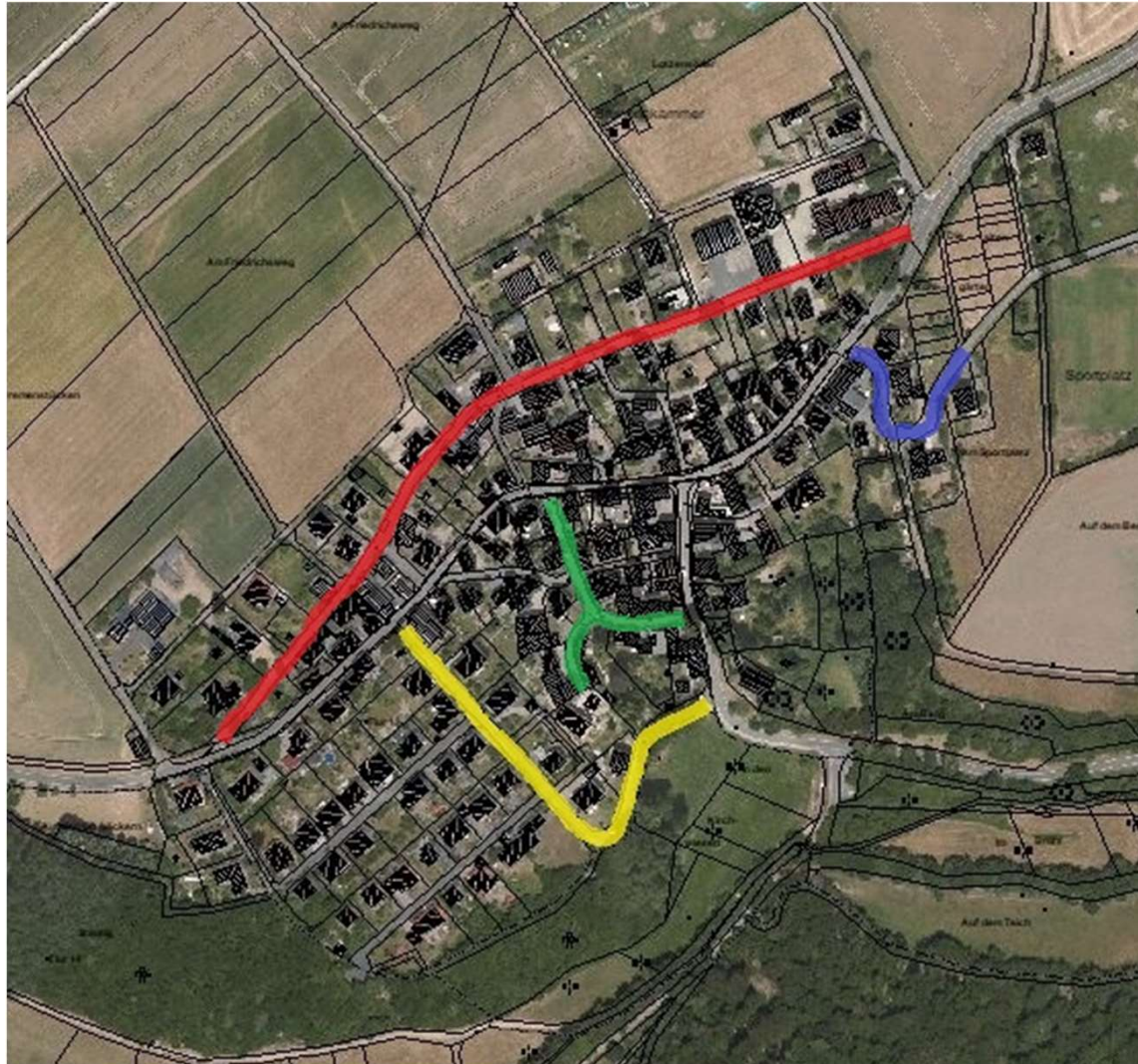
- **Ausbau der Ortsdurchfahrt
“Auf der Schanz“ (K 614)
in Kooperation mit dem RTK
(vsl. 2028)**







- **Ausbau/Erschließung der
“Siedlungsstraße“**



Ortsteil Niedermeilingen



- **Brühlstraße**

- **Hochstraße**

- **Am Sportplatz**

- **Borngasse / Hintergasse**


- Sanierung/Erschließung der
"Brühlstraße"



- Sanierung/Erschließung der
"Hochstraße"



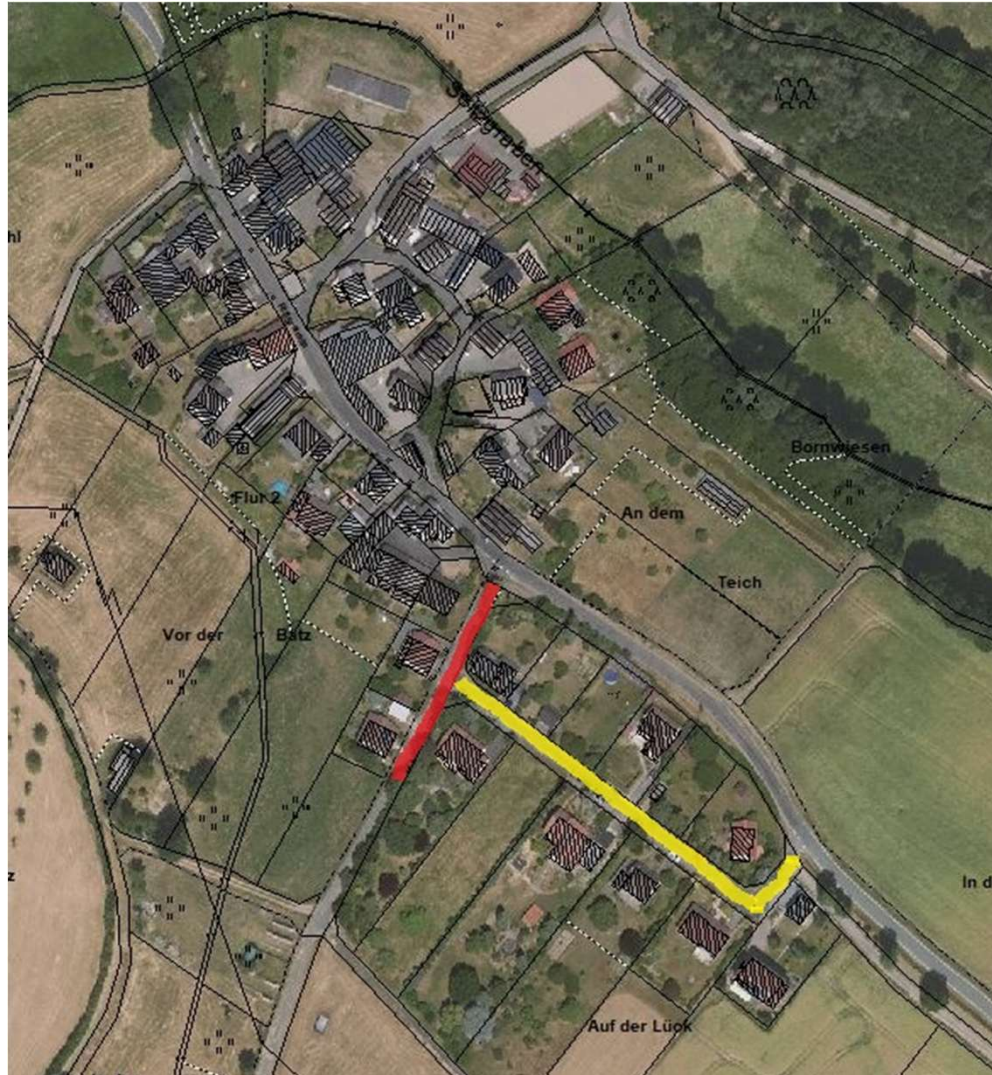
- Sanierung/Erschließung der Straße "Am Sportplatz"



- Sanierung bzw. Ausbau der "Borngasse" und "Hintergasse"



Ortsteil Obermeilingen



- Lückstraße



- Wendelborngasse

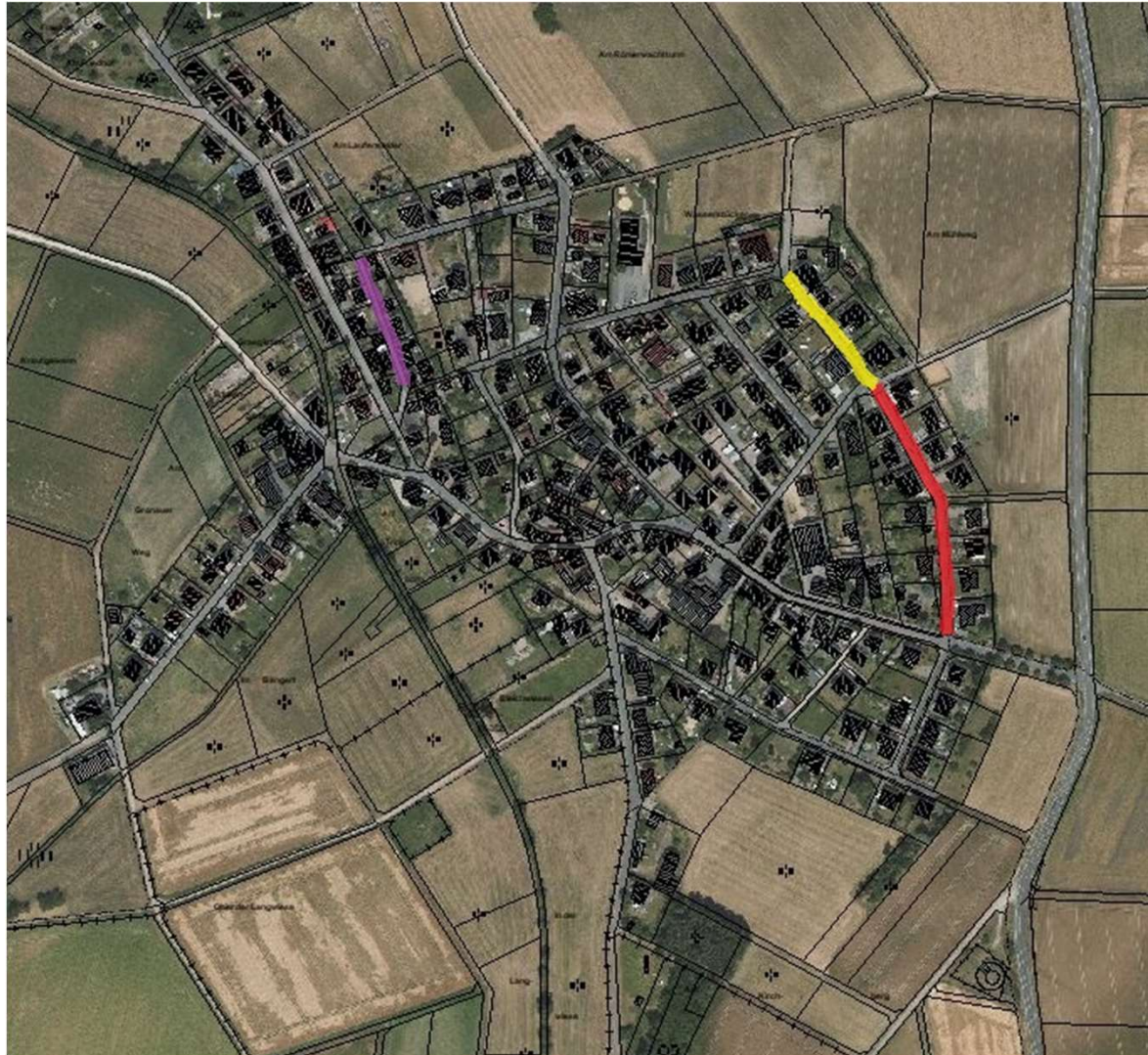


- Sanierung/Erschließung der
"Lückstraße"



- Sanierung/Erschließung der
"Wendelborngasse"





- Mozartstraße 
- Beethovenstraße 
- Feldstraße 

- Sanierung/Ausbau der “Mozartstraße“



- Sanierung/Ausbau der “Beethovenstraße“



- Grundhafte Erneuerung der "Feldstraße"



Gemeinde Heidenrod
Rathausstraße 9
65321 Heidenrod-Laufenselden

Ortsteil Langschied

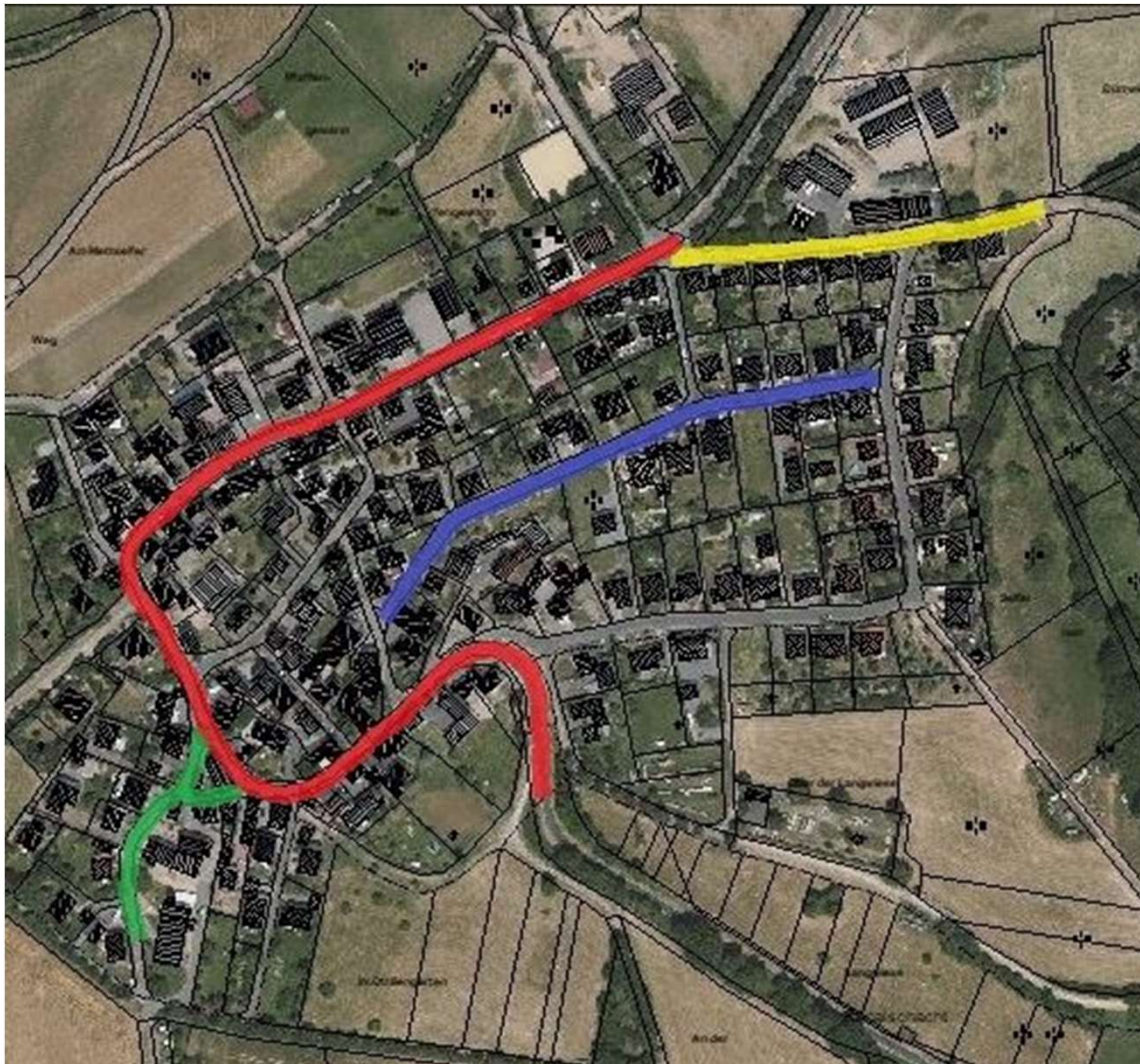


- **Wiesenstraße**



- Erschließung der “Wiesenstraße“





- Cäcilienweg 
- Gutenbergstraße 
- Alte Ecke 
- Ortsdurchfahrt, L 3455
(Zum Dornbachtal) 

- Sanierung/Erschließung des
"Cäcilienweg"



- Sanierung/Ausbau der
"Gutenbergstraße"



- Sanierung/Ausbau der Straße "Alte Ecke"



- Grundhafte Erneuerung der Straße "Zum Dornbachtal" (Ortsdurchfahrt, L 3455) durch Hessen Mobil



Aufstellung einer Prioritätenreihung der zu sanierenden bzw. zu erschließenden Gemeindestraßen

Die Gemeinde Heidenrod verfügt innerhalb der 19 Ortsteile über ein Ortsstraßennetz mit einer Gesamtlänge von rd. 100 km. Entsprechend der Grundsatzentscheidung für zukünftige Straßenunterhaltungs- und Sanierungsmaßnahmen (Nr. XI 56/18 vom 07.05.2018) können vor dem Hintergrund des Gesamthaushaltes bzw. dem Investitionsplan jährlich ca. 1 % des Gesamtstraßennetz saniert werden (ca. 1000 Meter). Für die kommenden Jahre sind derzeit die in der nachfolgenden Liste aufgeführten Maßnahmen geplant. Teilweise werden Projekte in Abhängigkeit und Kooperation mit der von Hessen Mobil bzw. dem Rheingau-Taunus-Kreis durchzuführenden Baumaßnahmen abgewickelt.

Aufstellung einer Prioritätenreihung der zu sanierenden bzw. zu erschließenden Gemeindestraßen

1. Beitragspflichtige Sanierung			
Ortsteil	Straße	ca. Länge	mögl. Termin
Kemel	Goldgasse	110m	2023
Huppert	Feldstraße	100m	2025
Kemel	innerörtliche Bäderstraße (Gemeindestraße)	770m	2026/2027
Kemel	Dr.-Karl-Herrmann-May-Straße	310m	2028
Grebenroth	Retterter Weg	50m	Terminierung offen
Huppert	Mozartstraße	200m	Terminierung offen
Huppert	Beethovenstraße	100m	Terminierung offen
Springen	Gutenbergstraße	300m	Terminierung offen
Springen	Alte Ecke	150m	Terminierung offen
Niedermeilingen	Hintergasse	50m	Terminierung offen
Niedermeilingen	Borngasse	130m	Terminierung offen
	Gesamtlänge	2.270m	

Aufstellung einer Prioritätenreihung der zu sanierenden bzw. zu erschließenden Gemeindestraßen

2.	Sanierung vom Landes-/Kreisstraßen (Beitragspflichtig)		
Ortsteil	Straße	ca. Länge	mögl. Termin
Kemel	L 3455, Ortsdurchfahrt (Springener Str. / Bäderstraße)	700m	2024/2025
Grebenroth	K 678, Ortsdurchfahrt (Am Dellweg/Dorfstraße/Grebertstraße)	330m	2026
Zorn	K 614, Ortsdurchfahrt (Auf der Schanz)	200m	2028
Springen	L 3455, Ortsdurchfahrt (Zum Dornbachtal)	640m	2030/2031
	Gesamtlänge	1.870m	

Aufstellung einer Prioritätenreihung der zu sanierenden bzw. zu erschließenden Gemeindestraßen

3.	Erschließung bzw. erstmaliger Ausbau		Blatt 1
Ortsteil	Straße	ca. Länge	mögl. Termin
Dickschied	Am Gemeindezentrum	120m	2023
Dickschied	Zum Kleinen Atzmann	50m	2023
Dickschied	Sperlingsweg	100m	2023
Langschied	Wiesenstraße	170m	2023
Laufenselden	Gronauer Weg	140m	2025
Grebenroth	Alter Weg	150m	2027
Grebenroth	Altenbergweg	120m	2027
Niedermeilingen	Hochstraße	550m	2029
Obermeilingen	Lückstraße	160m	2031
Obermeilingen	Wendelborngasse	90m	2031
Laufenselden	Rudolf-Dietz-Str.	220m	Terminierung offen
Laufenselden	Hüttenbachstraße	90m	Terminierung offen

Aufstellung einer Prioritätenreihung der zu sanierenden bzw. zu erschließenden Gemeindestraßen

3.	Erschließung bzw. erstmaliger Ausbau		Blatt 2
Ortsteil	Straße	ca. Länge	mögl. Termin
Grebenroth	Brombeerweg	170m	Terminierung offen
Grebenroth	Panoramastraße	80m	Terminierung offen
Dickschied	Auf dem Hof (Erschließungsvertrag)	180m	Terminierung offen
Zorn	Siedlungsstraße	350m	Terminierung offen
Niedermeilingen	Brühlstraße	300m	Terminierung offen
Niedermeilingen	Am Sportplatz	120m	Terminierung offen
Springen	Cäcilienweg	210m	Terminierung offen
	Gesamtlänge	3.370m	

XII/133

Beschlussvorlage (nö)
nichtöffentlich



Wandererhütte Atzmann im WisperTrail System, Dickschied; Errichtung Blockhaus

<i>Organisationseinheit:</i> Fachbereich IV Forstbetrieb, Jagd, Umwelt	<i>Datum</i> 25.08.2022
<i>Verantwortlich:</i> Diefenbach, Volker	<i>Aktenzeichen</i> 15.2.6.12 - Vorl. Vergabevorschlag

<i>Beratungsfolge</i>	<i>Beschlussart</i>	<i>Geplante Sitzungstermine</i>	<i>Ö / N</i>
Gemeindevorstand	Entscheidung	29.08.2022	N

I. Beschlussvorschlag

Der Gemeindevorstand nimmt die Niederschrift über die Eröffnung/Öffnung der Angebote für die Maßnahme Dickschied, Wandererhütte Atzmann im WisperTrail System, Zum kleinen Atzmann, Flur 2, Flurstück 3/1, der Zentralen Vergabestelle des Rheingau-Taunus-Kreises zur Kenntnis.

Demnach sind drei zu wertende Angebote eingegangen.

Vorbehaltlich der rechnerischen Prüfung und der Nachforderung der notwendigen Eigenerklärung/Referenzen wird einer Vergabe zur Errichtung eines Blockhauses auf vorgefertigter Betonbodenplatte an die Zimmerei Paul Bura, Parkstraße 4, 65321 Heidenrod-Nauroth, zugestimmt.

Die Angebotssumme beträgt insgesamt 105.620,04 € inkl. Mehrwertsteuer.

II. Begründung/Sachverhalt

Nach fachlich und rechnerischer Prüfung sind alle drei Bieter (siehe Niederschrift des ZVS) qualifiziert, korrekt und aus Sicht der Gemeinde alle drei Angebote zuzulassen.

Es gibt Nachforderungen bzw. notwendige Aufklärungen des Bieters Bura im Rahmen der Eigenerklärung. Da es sich bei Herrn Bura um einen Neugründer handelt, wurde die ZVS gebeten, die notwendigen Erklärungen/Referenzen nachzufordern.

Vorbehaltlich der Prüfung durch die ZVS wird empfohlen, einen vorläufigen Vergabebeschluss herbeizuführen.

III. Finanzielle Auswirkungen

Eigenanteil 5.000 €, an dem Gesamtprojekt, sonst keine.

Diefenbach
Bürgermeister

Anlage/n

1	Scan_2022-08-25-133248622
---	---------------------------

Niederschrift über die Eröffnung/Öffnung der Angebote	
Vergabegrundlage	VOB/A <input checked="" type="checkbox"/> VgV <input type="checkbox"/> VSVgV <input type="checkbox"/> UVgO <input type="checkbox"/>
Maßnahmenummer 15.2.6.12.AtzmHü Ausschr.	Maßnahme Dickschied, Zum kleinen Atzmann, Flur 2, F1StNr. 3/1 Wandererhütte Atzmann im WisperTrail System
Vergabenummer 22-182	Leistung Errichtung eines Blockhauses auf vorgefertigter Betonbodenplatte
Ablauf der Angebotsfrist	11.08.2022 14:00

Anlage: Zusammenstellung der Angebote

I. Vorbemerkungen

- 1 Vergabeverfahren

<input type="checkbox"/> Öffentliche Ausschreibung	<input type="checkbox"/> offenes Verfahren
<input type="checkbox"/> Beschränkte Ausschreibung mit Teilnahmewettbewerb	<input type="checkbox"/> nicht offenes Verfahren
<input checked="" type="checkbox"/> Beschränkte Ausschreibung ohne Teilnahmewettbewerb	<input type="checkbox"/> Verhandlungsverfahren mit Teilnahmewettbewerb
<input type="checkbox"/> Freihändige Vergabe	<input type="checkbox"/> Verhandlungsverfahren ohne Teilnahmewettbewerb
<input type="checkbox"/> Verhandlungsvergabe	<input type="checkbox"/> Wettbewerblicher Dialog
<input type="checkbox"/> Internationale NATO-Ausschreibung	<input type="checkbox"/> Innovationspartnerschaft
- 2 Angebotsabgabe war zugelassen
 - elektronisch übermittelt ohne Signatur (Textform)
 - elektronisch übermittelt mit fortgeschrittener/m Signatur/Siegel
 - elektronisch übermittelt mit qualifizierter/m Signatur/Siegel
 - schriftlich
- 3 Bei Öffentlichen und beschränkten Ausschreibungen nach VOB/A Abschnitt 1, bei denen schriftliche Angebote zugelassen sind, dürfen Bieter und ihre Bevollmächtigten bei der Eröffnung der Angebote zugegen sein.
- 4 Alle anderen Vergabeverfahren: Bieter sind nicht zugelassen.
- 5 Anzahl der zur Angebotsabgabe aufgeforderten Unternehmen (aus Firmenliste übertragen): 5

II. (Er)Öffnungstermin

Die Verhandlungsleitung hat geprüft, dass bei Ausschreibungen nach VOB/A Abschnitt 1, bei denen schriftliche Angebote zugelassen sind, nur Bieter und/oder deren Bevollmächtigte zugegen sind.

- 1 Schriftliche Angebote sind mit dem Eingangsstempel und in der Reihenfolge des Eingangs mit Angebotsnummern versehen. Sie waren ordnungsgemäß verschlossen, bis auf das/die Angebot(e) Nummer:
- 2 Elektronisch übermittelte Angebote waren ordnungsgemäß verschlüsselt, bis auf das/die Angebot(e) Nummer:
- 3 Beginn des (Er)Öffnungstermins (Datum/Uhrzeit): 11.08.2022 14:09
Anzahl der elektronischen Angebote: 0
Anzahl der schriftlichen Angebote: 3
- 4 Die in der "Zusammenstellung der Angebote" protokollierten Angaben wurden bei Ausschreibungen nach VOB/A Abschnitt 1, bei denen schriftliche Angebote zugelassen sind, verlesen.

- 5 Die Angebote wurden in allen wesentlichen Teilen gekennzeichnet.
- 6 Die Vorlage von Mustern und Proben war gefordert.
Muster und Proben lagen vor, außer bei den Angeboten:
Die eingereichten Muster und Proben waren als zum Angebot gehörig gekennzeichnet, außer bei den Angeboten:
- 7 Ende des (Er)Öffnungstermins (Uhrzeit) 14:19
- 8 Nur bei Ausschreibungen nach VOB/A Abschnitt 1 mit Teilnahme von Bietern und/oder deren Bevollmächtigten:
- 8.1 Die Niederschrift wird als richtig anerkannt.

(Firmenbezeichnung/Unterschrift)

- 8.2 Folgende Einwendungen sind von Bietern und/oder ihren Bevollmächtigten erhoben worden:

- 9 Weitere anwesende Vertreter des Auftraggebers

- 10 Sonstige Bemerkungen

Name und Unterschrift der Schriftführung oder elektronische
Signaturen

Kai-Uwe Grom

Unterschrift und Amtsbezeichnung der Verhandlungsleitung

Pascal Bittner

III. Nachträge zur Niederschrift

Nach Ablauf der Angebotsfrist wurden noch folgende Angebote vorgelegt:

An gebot Nr.	Eingang: Datum /Uhrzeit	Verschul den des Bieters ¹	Verschul den der Vergabe stelle ²	Bei Verschulden der Vergabestelle: Bieter benachrichtigt am	Name des Bieters, Gründe für den verspäteten Eingang, soweit bekannt
(Name/Datum/Unterschrift oder Signatur)					
Die nachgerechneten Angebotsendsummen wurden in die Zusammenstellung der Angebote übertragen.					
(Name/Datum/Unterschrift oder Signatur)					

¹ Fall § 14 Absatz 4 VOB/A, § 14a Absatz 5 VOB/A, § 14 EU Absatz 4 VOB/A, § 14 VS Absatz 4 VOB/A

² Fall § 14 Absatz 5 VOB/A, § 14a Absatz 6 VOB/A, § 14 EU Absatz 5 VOB/A, § 14 VS Absatz 5 VOB/A

Zusammenstellung der Angebote

Vergabenummer/Blatt
22-182 / 4

Angebotsnummer	Im (Er)Öffnungstermin protokollierte Angaben				Nachgetragene Angaben		
	Name und Anschrift des Bieters	Angebotssumme einschl. Umsatzsteuer (Endbetrag des Angebotes, oder einzelner Lose, oder Instandhaltung)	Angebotsrläuterung (Losnummer/Instandhaltung etc.)	Anzahl der Nebenangebote	Preisnachlass (% H.)	nachgerechnete Angebotssumme einschl. Umsatzsteuer	Bemerkungen (siehe Richtlinie zum FB 313)
1	2	3	4	5	6	7	8
P 1	Holzba Martin Zum Dornbachtal 34 65321 Heidenrod	195.712,46		0	2,00		
P 2	Lottemoser Holzbau Ellmauthal 51 5452 Pfarwerfen	119.000,00		0			
P 3	Zimmerei Paul Bura Parkstraße 4 65321 Heidenrod	105.620,04		0	2,00		

(*) Rechtzeitig eingegangen, jedoch der Verhandlungsleitung verspätet vorgelegt

XII/131

Beschlussvorlage (nö)
nichtöffentlich



Einbringung Haushalt 2023

<i>Organisationseinheit:</i> Fachdienst I.3 Finanzen	<i>Datum</i> 25.08.2022
<i>Verantwortlich:</i> Janzen, Stefan	<i>Aktenzeichen</i> 16.1.2.1.39.7 Einbringung Haushalt GD

<i>Beratungsfolge</i>	<i>Beschlussart</i>	<i>Geplante Sitzungstermine</i>	<i>Ö / N</i>
Gemeindevorstand	Entscheidung	29.08.2022	N

I. Beschlussvorschlag

1. Die Haushaltssatzung mit Haushaltsplan 2023 wird vom Gemeindevorstand festgestellt.
2. Das Investitionsprogramm 2022 – 2026 wird vom Gemeindevorstand festgestellt.
3. Der Finanzstatusbericht 2023 wird vom Gemeindevorstand festgestellt.

Die Haushaltssatzung mit Haushaltsplan 2022 und das Investitionsprogramm 2022 – 2026 werden der Gemeindevertretung zur 1.Lesung zugeleitet.

II. Begründung/Sachverhalt

Die Haushaltssatzung mit Produktplan, Finanzplan, Stellenplan für das Haushaltsjahr 2023, Investitionsprogramm 2022 – 2026, Finanzstatusbericht 2023 sowie den Bürgerhaushalt 2023 wurden verwaltungsseitig aufgestellt und dem Gemeindevorstand zur Beratung und Feststellung vorgelegt.

Für die Beratung wurde verwaltungsseitig auf den Vorbericht verzichtet, da er in diesem Beratungsstadium wenig aussagekräftig ist.

III. Finanzielle Auswirkungen

Keine direkten finanziellen Auswirkungen.

Diefenbach
Bürgermeister

Anlage/n

1	Einbringung Haushalt 2023
---	---------------------------