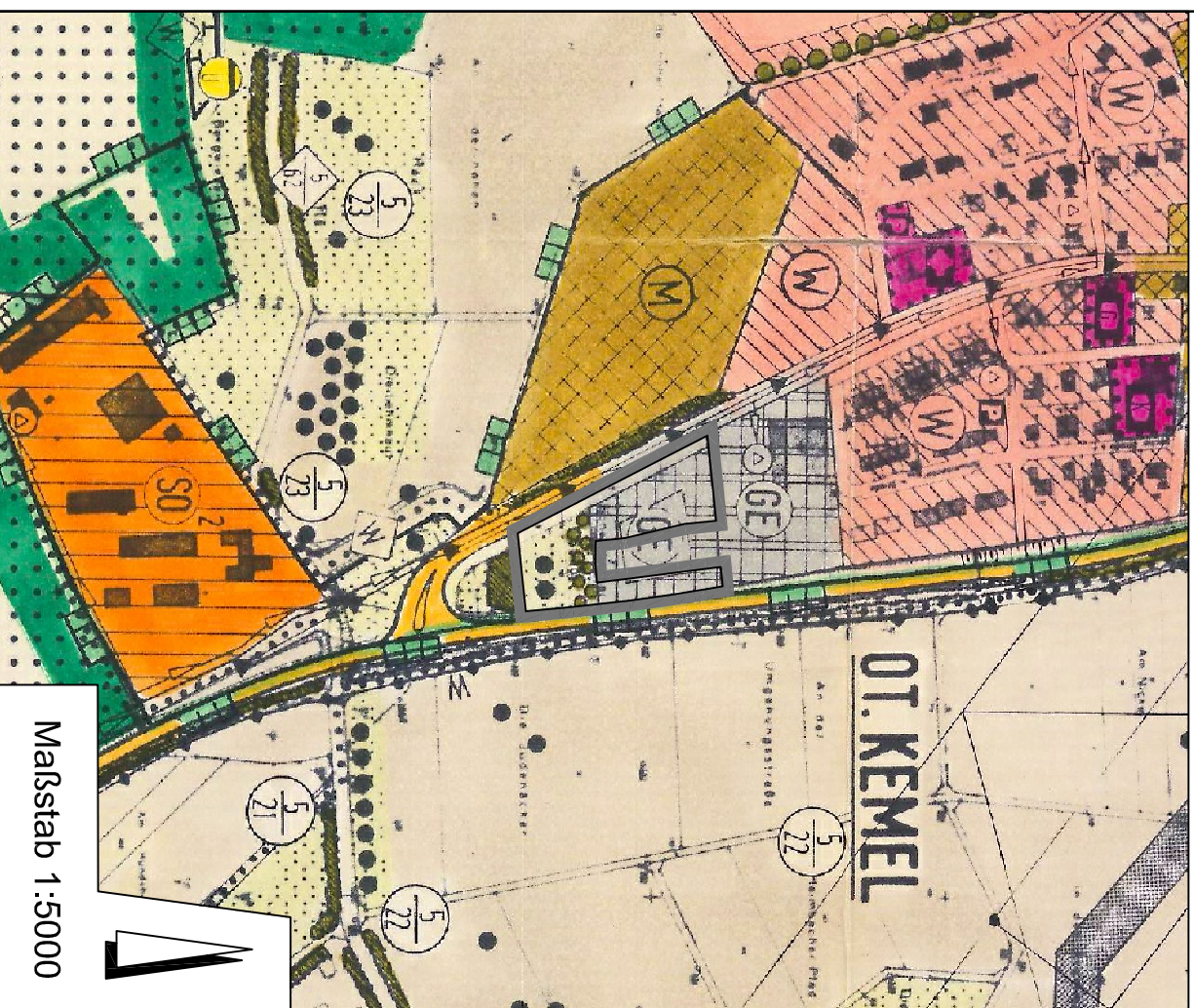
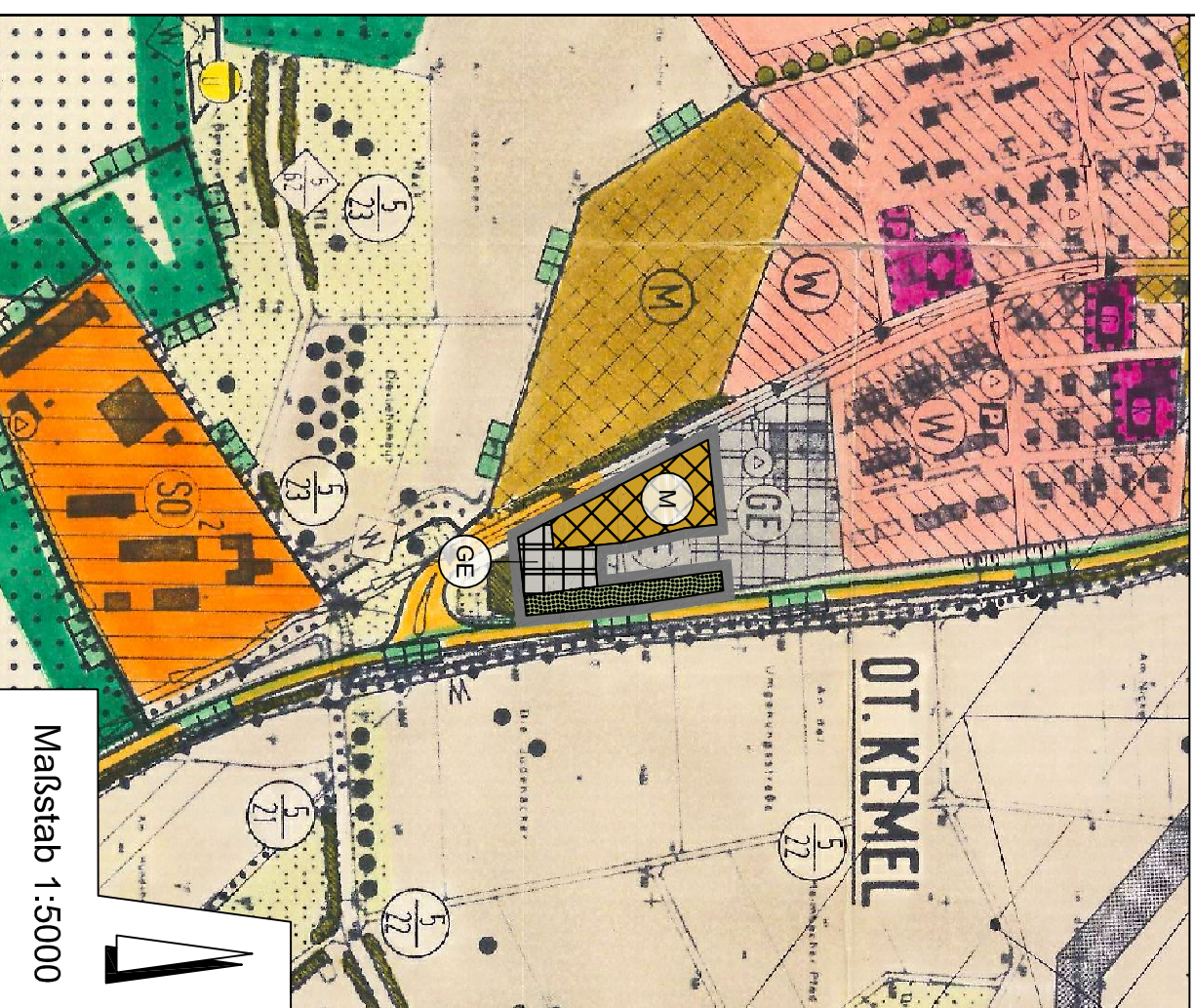


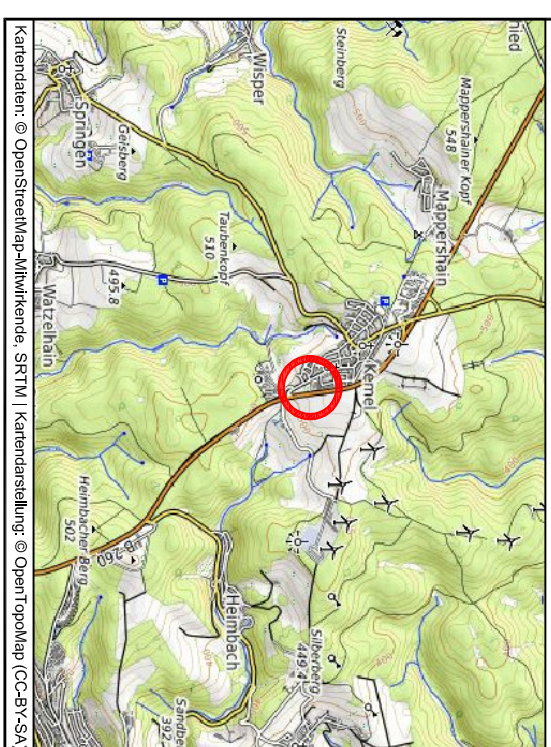
Ausschnitt aus dem bisher gültigen Flächennutzungsplan



Geplante Änderung des Flächennutzungsplanes






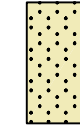



Übersichtskarte



Genehmigung



Planzeichen

-  Gemischte Bauflächen
-  Gewerbliche Bauflächen
-  Grünflächen: Lärmschutz
-  Dauergrünland
-  Einzelbaum / Baumreihe
-  Baumgruppe / Streuobst
-  Grenze des räumlichen Geltungsbereiches (§ 9 Abs. 7 BauGB)

Verfahrensvermerke

Änderungsbeschluss am am
 bekanntgemacht am am

Beteiligung der Träger öff. Belange gem. § 4 (2) BauGB vom bis

1. Entwurfsbeschluss (Offenlegungsbeschluss) am
 1. Offenlegung gem. § 3 (2) BauGB vom bis
 bekanntgemacht am am

2. Entwurfsbeschluss (Offenlegungsbeschluss) am
 2. Offenlegung gem. § 4a (3) BauGB vom bis
 bekanntgemacht am am

Abschließender Beschluss am Bestätigung der Verfahrensvermerke den
 am

Bekanntmachung der Genehmigung
 rechtskräftig ab

Bürgermeister

Datum	Erstellung / Änderung
17.02.2022	sw Erstellung

geprüft: 17.02.2022, C. Ke. Dateiname: feba2d1.dwg
 Blattgröße: 42 cm x 29,7 cm



PlanungsbüroKoch
 Dipl.-Geogr. Christian Koch Tel. (0 64 43) 6 90 04-0
 Stadtplaner AKH Fax (0 64 43) 6 90 04-34
 Alte Chaussee 4, 35614 Alßlar info@pbkoch.de
Planbearbeitung **Stand**
Dipl.-Ing. (FH) C. Keiner **17.02.2022**
www.pbkoch.de

Änderung
des Flächennutzungsplanes
der Gemeinde Heidenrod
für den Bereich
"Unter der katholischen Kirche"
OT Kemel
 -Vorentwurf-