


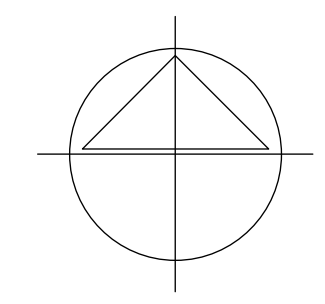




LEGENDE

gemäß der Kompensationsverordnung vom 26. Oktober 2018

-  EINZELBAUM Laubbaum einh. standortgerecht /Biotyp04.110/34P
-  GEBÜSCHE heimisch frischer Standort /Biotyp02.200/39P/8.777m²
-  FELDHEIZHÖLZ heimisch frischer Standort /Biotyp04.600/50P/3.167m²
-  FEUCHTSTAUDEN /Biotyp05.460/44P/5.845m²
-  FRISCHWIESE extensiv genutzt /Biotyp06.310/55P/29.708m²
-  WEGSAUM /Biotyp09.123/25P/1.951m²
-  BANKETT Straßenrand /Biotyp09.160/13P/4.218m²
-  ASPHALT ohne Versickerung /Biotyp10.510/3P/10.265m²
-  ASPHALT und Lagerschuppen mit Versickerung /Biotyp10.530/6P/210m²
-  SCHOTTERWEG tw. bewachsen /Biotyp10.540/7P/8.270m²
-  Kläranlage KLÄRANLAGE /Biotyp10.510/3P/464m²
-  ACKER int. genutzt /Biotyp11.191/16P/86.575m²
-  GÄRTNERISCH GEPFLEGETE ANLAGEN /Biotyp11.221/20P/3.680m²
-  GELTUNGSBEREICH Gesamtgröße ca. 163.130m², ca. 16,3ha
-  FOTOSTANDORT
siehe auch Erläuterungstext



Gemeinde Heidenrod-Kemel
Baugebiet Kemel-Süd

PROJEKT-NR. :	33.86
PLAN-NR. :	X
MASSSTAB :	1 : 1.000
DATUM :	14.10.2021
GRÖSSE :	
BEARBEITER :	UK

BESTAND und BEWERTUNG

PLANUNGSBÜRO
HENDEL + PARTNER

STÄDTBAU- UND LANDSCHAFTSARCHITEKTEN
65189 WIESBADEN
TELEFON 0611.30 01 23
FAX 0611.30 41 05