



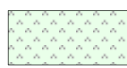



HEIDENROD - DICKSCHIED

Bebauungsplan AUF DER GEWANN 2 / BESTANDSPLAN



LEGENDE

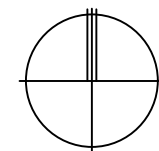
gemäß der Kompensationsverordnung vom 26. Oktober 2018

-  **EINZELBAUM** Laubbaum / Nadelgehölz einh. standortgerecht / Biotoptyp 04.110/ 34P je m2 zusätzlich
-  **GEBÜSCHE** frischer Standort / Biotoptyp 02.200/ 39P / 216m²
-  **WIESE** int. genutzt / Biotoptyp 06.350/ 21P / 1.415m²
-  **WASSERDURCHL., BEGRÜNTE, BEFESTIGTE FLÄCHE** / Biotoptyp 10.540/ 7P / 104m²
-  **GELTUNGSBEREICH** Gesamtgröße ca. 1.735 m2
-  **F1** Fotostandort

BAUMKATASTER

Nr.	Art	Stu ca. cm	K D Ca. m	Höhe Ca. m	Vitalität Ca. %	Anmerkung
1	Weide	3x110	12	10	90	Solitärbaum
2	Kiefer	95	5	6	90	
3	Pappel	33	3	6	85	
4	Sorbus	12	1	2	95	Neupflanzung
5	Kiefer	110	8	7	95	
6	Pappel	38	4	5	95	
7	Pappel	30	1	3	95	
8	Kiefer	110	8	8	95	
9	Kiefer	45	3	3	90	Krone fehl entwickelt
10	Pappel	80	4	6	90	
11	Birke	80	4	6	90	
12	Kiefer	90	7	6	90	

DATUM	ÄNDERUNG	BEARBEITER



HEIDENROD - DICKSCHIED BEBAUUNGSPLAN AUF DER GEWANN 2

PROJEKT-NR. : 33.21
 PLAN-NR. : 4
 MASSSTAB : 1:1.000
 DATUM : 26.03.2021
 GRÖSSE : DIN A3
 BEARBEITER : SU

VORENTWURF
 PLANUNGSBÜRO
 HENDEL + PARTNER

STÄDTESBAU- UND LANDSCHAFTSARCHITEKTEN
 GUSTAV-FREYTAG-STRASSE 15 65189 WIESBADEN
 TELEFON 0611.30 01 23 FAX 0611.30 41 05